



**STRATEŠKA STUDIJA UTJECAJA NA OKOLIŠ
NE-TEHNIČKI SAŽETAK:**

**STRATEGIJA RAZVOJA
ODRŽIVOG TURIZMA DO 2030.
GODINE**


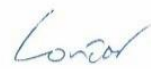






NARUČITELJ:
MINISTARSTVO TURIZMA I SPORTA

Prisavlje 14
10000 Zagreb

VITA PROJEKT d.o.o.
za projektiranje i savjetovanje u zaštiti okoliša
HR-10000 Zagreb, Ilica 191C

Tel: + 385 (0)1 3774 240
Fax: + 385 (0)1 3751 350
Mob: + 385 (0)98 398 582

email: info@vitaprojekt.hr
www.vitaprojekt.hr

Naručitelj:	Ministarstvo turizma i sporta	
Naslov:	Strateška studija utjecaja na okoliš – Ne-tehnički sažetak:	
	Strategija razvoja održivog turizma do 2030. godine	
Radni nalog/dokument:	2021/009	
Ovlaštenik:	VITA PROJEKT d.o.o. Zagreb	
Voditeljica izrade Studije:	Ivana Tomašević, mag.ing.prosp.arch.	
Voditelj izrade Glavne ocjene:	Goran Lončar, mag.oecol., mag.geogr.	
Stručni tim:	Stručna poglavlja:	Potpis:
Ivana Tomašević, mag.ing.prosp.arch.	šume i šumarstvo, krajobraz, kulturna baština, gospodarenje otpadom, promet	
Goran Lončar, mag.oecol., mag.geogr.	bioraznolikost, zaštićena područja, ekološka mreža, vode i more	
Domagoj Vranješ, mag.ing.prosp.arch., univ.spec.oecoing.	kulturna baština, prostorno uređenje	
Mihaela Meštrović, mag.ing.prosp.arch.	klimatske promjene, krajobraz	
Ostali suradnici (Vita projekt d.o.o.):		
Lucija Radman, mag.oec.	stanovništvo i zdravlje ljudi	
Romanna Sofia Randić, mag.ing.geol.	vode i more, geološke značajke, georaznolikost, tlo i poljoprivreda, lovstvo, ribarstvo i akvakultura,	

infrastrukturni sustavi, zrak

Tenja Težak, mag.ing.aedif.

promet

Tanja Težak

Dora Čukelj, mag.oecol.

bioraznolikost, ekološka mreža

DC

dr.sc. Neven Tandarić,
mag.geogr.

odnos s drugim S/P/P,
međunarodni ciljevi zaštite
okoliša

NT

Datum izrade:

Srpanj 2022.

Direktor
Domagoj Vranješ
mag.ing.prosp.arch., univ.spec.oecoing.



Domagoj Vranješ

SADRŽAJ

1	Netehnički sažetak	5
1.1	Uvod	5
1.2	Strategija razvoja održivog turizma do 2030.....	6
1.3	Odnos SOT s drugim planovima, programima i strategijama na državnoj razini....	8
1.4	Ciljevi zaštite okoliša uspostavljeni po zaključivanju međunarodnih ugovora i sporazuma koji se odnose na SOT	9
1.5	Postojeći okolišni problemi	10
1.6	Opis vjerojatno značajnih utjecaja na okoliš	50
1.7	Kumulativni utjecaji.....	53
1.8	Mogući prekogranični utjecaj	54
1.9	Prijedlog mjera zaštite okoliša i programa praćenja stanja okoliša	55
1.10	Razmotrene alternative SOT	60
1.11	Glavna ocjena prihvatljivosti za ekološku mrežu.....	61
1.12	Prijedlog mjera ublažavanja negativnih utjecaja na ciljne vrste, stanišne tipove i ciljeve očuvanja te cjelovitost područja ekološke mreže	76
1.13	Program praćenja stanja ekološke mreže	79
1.14	Zaključak o prihvatljivosti SOT za ekološku mrežu	79

Popis kratica

kratica	značenje
SPUO	strateška procjena utjecaja na okoliš
SOT	Strategija razvoja održivog turizma do 2030. godine
RH	Republika Hrvatska
EM	Ekološka mreža
GO	Glavna ocjena prihvatljivosti za ekološku mrežu
MINGOR	Ministarstvo gospodarstva i održivog razvoja
MINTS	Ministarstvo turizma i sporta
NN	Narodne novine
POP	Područje očuvanja značajno za ptice
POVS	Područje očuvanja značajno za vrste i stanišne tipove

1 Netehnički sažetak

1.1 Uvod

Prema Zakonu o zaštiti okoliša (NN 80/13, 153/13, 78/15, 12/18, 118/18) strateška procjena utjecaja na okoliš (SPUO) je postupak kojim se procjenjuju vjerojatno značajni utjecaji na okoliš koji mogu nastati provedbom strategije, plana ili programa. SPUO stvara osnovu za promicanje održivog razvitka kroz objedinjavanje uvjeta za zaštitu okoliša u strategije, planove i programe pojedinog područja. Time se omogućava da se mjerodavne odluke o prihvaćanju strategija, plana i programa donose uz poznavanje mogućih značajnih utjecaja koje bi strategija, plan i program svojom provedbom mogle imati na okoliš, a nositeljima zahvata pružaju se okviri djelovanja i daje se mogućnost uključivanja bitnih elemenata zaštite okoliša u donošenju odluka.

Postupak SPUO provodi se za Strategiju razvoja održivog turizma do 2030. godine (SOT), čiji je nositelj izrade Ministarstvo turizma i sporta (MINTS), a koje je ujedno i nadležno tijelo za provedbu postupka SPUO.

Postupak SPUO provodi se temeljem odredbi Zakona o zaštiti okoliša (NN 80/13, 153/13, 78/15, 12/18, 118/18) i Uredbe o strateškoj procjeni utjecaja strategije, plana i programa na okoliš (NN 3/17).

U postupku SPUO izrađuje se strateška studija. Strateška studija je stručna podloga koja se prilaže uz strategiju, plan i program, a strateška procjena provodi se na temelju rezultata utvrđenih strateškom studijom.

Strateškom studijom određuju se, opisuju i procjenjuju očekivani značajni učinci na okoliš koje može uzrokovati provedba strategije, plana ili programa i razumne alternative vezane za zaštitu okoliša koje uzimaju u obzir ciljeve i obuhvat te strategije, plana ili programa. Namjera cijelog postupka je osigurati da posljedice po okoliš i zdravlje ljudi budu ocijenjene za vrijeme pripreme strategije, plana ili programa, prije utvrđivanja konačnog prijedloga i upućivanja u postupak njezina donošenja. Postupak SPUO pruža dionicima priliku sudjelovanja u postupku te se osigurava informiranje i sudjelovanje javnosti za vrijeme postupka donošenja odluka. Nositeljima zahvata pružaju se okviri djelovanja i daje se mogućnost uključivanja bitnih elemenata zaštite okoliša u donošenje odluka.

Stratešku studiju izradila je tvrtka VITA PROJEKT d.o.o., Ilica 191, Zagreb, koja je ovlaštena za obavljanje stručnih poslova zaštite okoliša i prirode sukladno Rješenjima Ministarstva zaštite okoliša i energetike (sad Ministarstvo gospodarstva i održivog razvoja, MINGOR).

1.2 Strategija razvoja održivog turizma do 2030.

Strategija razvoja održivog turizma do 2030. godine akt je strateškog planiranja koji služi za oblikovanje i provedbu razvojnih turističkih politika te je usklađen s nacionalnim i europskim politikama vezanim za turizam i opći gospodarski i društveni razvoj. U procesu kreiranja dokumenta sudjelovali su predstavnici javnog sektora, gospodarstva, civilnog društva i akademske zajednice. U okviru provedenih primarnih istraživanja, prikupljeni su stavovi lokalnog stanovništva i turista s glavnih emitivnih tržišta. Ukupno je navedenim procesom obuhvaćeno više od 2.850 osoba. U procesu izrade dokumenta aktivno je sudjelovao Upravljački odbor i Radna skupina koja je obuhvatila predstavnike ključnih dionika hrvatskog turizma, ministarstava i drugih relevantnih institucija. Strategija razvoja održivog turizma do 2030. godine izrađena je poštujući načela participativnosti, partnerstva, sveobuhvatnosti i transparentnosti.

Temeljem detaljne analize stanja turizma u Republici Hrvatskoj identificirano je deset ključnih izazova hrvatskog turizma danas: vremenska i prostorna neujednačenost, utjecaj turizma na okoliš i prirodu, međuodnos turizma i klimatskih promjena, prilagodba ubrzanim tehnološkim promjenama u turizmu, kvaliteta života i dobrobit lokalnog stanovništva, nedostatni ljudski potencijali u brojnosti i kvaliteti, neadekvatna struktura i kvaliteta smještajnih kapaciteta, nepovoljno poslovno i investicijsko okruženje, nedovoljno učinkovit zakonodavni i upravljački okvir, utjecaj kriza na turizam te promjene ponašanja i potreba turista.

Uvažavajući analizu stanja hrvatskog turizma s posebnim naglaskom na ključne izazove te stremeći ostvarenju kvalitativnog pomaka iz neodrživog koncepta turističkog razvoja k održivom turizmu visoke dodane vrijednosti, identificirane su razvojne potrebe i razvojni potencijali.

U kontekstu razvojnih potreba i potencijala utvrđeni su strateški ciljevi koji doprinose održivom turizmu i ukupnom gospodarskom i društvenom razvoju Hrvatske te unapređenju uvjeta života i rada njenih stanovnika i razrađena intervencijska logička matrica.

Analizom razvojnih potreba i razvojnih potencijala i s ciljem ostvarenja vizije definirana su četiri ključna strateška cilja razvoja održivog turizma Hrvatske:

1. Cjelogodišnji i regionalno uravnoteženiji turizam
2. Turizam uz očuvan okoliš, prostor i klimu
3. Konkurentan i inovativan turizam
4. Otporan turizam

U tablici u nastavku dana je struktura SOT (Tablica 1).

Tablica 1. Struktura SOT

Struktura SOT	
Strateški cilj 1. Cjelogodišnji i regionalno uravnoteženiji turizam	
Prioritetna područja	
1.1.	Razvoj uravnoteženijeg i uključivog turizma
1.2.	Prostorno ravnomjernije raspoređen turistički promet
1.3.	Razvoj posebnih oblika turizma i strukturirani razvoj proizvoda
1.4.	Unapređenje domaće i međunarodne prometne povezanosti
1.5.	Repozicioniranje Hrvatske kao cjelogodišnje autentične destinacije održivog turizma
1.6.	Stvaranje boljih uvjeta života i rada
Strateški cilj 2. Turizam uz očuvan okoliš, prostor i klimu	
Prioritetna područja	
2.1.	Smanjenje opterećenja iz turizma na sastavnice okoliša i prirodu
2.2.	Smanjenje negativnog utjecaja turizma na prostor
2.3.	Smanjenje negativnog međuodnosa turizma i klime
Strateški cilj 3. Konkurentan i inovativan turizam	
Prioritetno područje	
3.1.	Jačanje ljudskih potencijala u turizmu
3.2.	Unapređenje strukture i kvalitete smještajnih kapaciteta
3.3.	Osiguranje poticajnog poslovnog okruženja
3.4.	Poticanje inovacija i digitalne transformacije turizma
Strateški cilj 4. Otporan turizam	
Prioritetna područja	
4.1.	Unapređenje zakonodavnog okvira
4.2.	Unapređenje sustava turističkih zajednica
4.3.	Unapređenje sustava praćenja podataka
4.4.	Odgovor na promjene trendova i potreba
4.5.	Jačanje mehanizama za osiguravanje sigurnosti

Postavljeni strateški ciljevi i prioritetna područja usklađena su s temeljnim razvojnim dokumentom Republike Hrvatske - Nacionalna razvojna strategije do 2030. godine, te Nacionalnim planom oporavka i otpornosti. Ista doprinose i podržavaju ostvarenje ciljeva održivog razvoja UN Agende 2030.

Strategijom razvoja održivog turizma Republike Hrvatske do 2030. godine definira se vizija:

Poštujući prirodno i kulturno naslijeđe i jedinstveni identitet svih regija stvorit ćemo održiv cjelogodišnji turizam poželjan za investicije, rad i život, koji doprinosi skladnom gospodarskom razvoju Hrvatske.

Razvoj održivog turizma u Republici Hrvatskoj ima za konačni cilj podizanje kvalitete života i rada lokalnog stanovništva, gospodarski i društveni napredak hrvatskog društva u cjelini.

1.3 Odnos SOT s drugim planovima, programima i strategijama na državnoj razini

Provedba SOT doprinijet će ostvarenju pojedinih ciljeva postavljenih sljedećim analiziranim strateškim dokumentima na državnoj razini:

- Nacionalna razvojna strategija Republike Hrvatske do 2030. godine (NN 13/21)
- Nacionalni plan oporavka i otpornosti 2021.-2026.
- Strategija održivog razvitka Republike Hrvatske (NN 30/09)
- Strategija prostornog razvoja Republike Hrvatske (NN 106/17)
- Strategija i akcijski plan zaštite prirode Republike Hrvatske za razdoblje od 2017. do 2025. godine (NN 72/17)
- Strategija prilagodbe klimatskim promjenama u Republici Hrvatskoj za razdoblje do 2040. godine s pogledom na 2070. godinu (NN 46/20)
- Strategija energetskog razvoja Republici Hrvatskoj do 2030. godine s pogledom na 2050. godinu (NN 25/20)
- Strategija niskougljičnog razvoja Republike Hrvatske do 2030. s pogledom na 2050. godinu (NN 63/21)
- Program ruralnog razvoja 2014. – 2020. godine
- Strategija prometnog razvoja Republike Hrvatske za razdoblje od 2017. do 2030. godine (NN 84/17)
- Strategija upravljanja vodama (NN 91/08)
- Plan upravljanja vodnim područjima za razdoblje 2016. - 2021. (NN 66/16)
- dokumenti Strategije upravljanja morskim okolišem i obalnim područjem koji se donose temeljem Uredbe o izradi i provedbi dokumenata Strategije upravljanja morskim okolišem i obalnim područjem (NN 112/14, 39/17, 112/18)
- Strategija pomorskog razvitka i integralne pomorske politike Republike Hrvatske za razdoblje od 2014. do 2020. godine (NN 93/14)
- Strategija gospodarenja otpadom Republike Hrvatske (NN 130/05)
- Plan gospodarenja otpadom Republike Hrvatske za razdoblje 2017.-2022. godine (NN 3/17, NN 1/22)
- Nacionalna šumarska politika i strategija (NN 120/03)

1.4 Ciljevi zaštite okoliša uspostavljeni po zaključivanju međunarodnih ugovora i sporazuma koji se odnose na SOT

Provedba SOT doprinijet će ostvarenju pojedinih ciljeva postavljenih sljedećim relevantnim međunarodnim ugovorima i sporazumima:

- Europski zeleni plan (2019)
- Stvaranje Europe otporne na klimatske promjene – nova strategija EU-a za prilagodbu klimatskim promjenama (2021)
- Strategija „od polja do stola“ (2020)
- Program za održivi razvoj 2030. („Agenda 2030“) (2015)
- Pariški sporazum (2015)
- Strategija EU-a za bioraznolikost do 2030. (2020)
- Okvirna konvencija Ujedinjenih naroda o promjeni klime (Rio de Janeiro, 1992)
- Konvencija za zaštitu morskog okoliša i obalnog područja Sredozemlja (Barcelona, 1976)
- Protokol o integralnom upravljanju obalnim područjem Sredozemlja (Barcelona, 2008)
- Konvencija o biološkoj raznolikosti (Rio de Janeiro, 1992)
- Protokol o posebno zaštićenim područjima i biološkoj raznolikosti u Sredozemlju (Barcelona, 1994 i Monako, 1995)
- Konvencija o zaštiti europskih divljih vrsta i prirodnih staništa (Bern, 1979)
- Konvencija o močvarama od međunarodne važnosti, naročito kao staništa ptica močvarica (Ramsar, 1971)
- Konvencija o zaštiti svjetske kulturne i prirodne baštine (Pariz, 1972)
- Nova strategija EU-a za šume do 2030. (2021)

1.5 Postojeći okolišni problemi

U ovom poglavlju opisano je postojeće stanje sastavnica okoliša i okolišnih tema relevantnih za provedbu SOT, povezani okolišni problemi te mogući razvoj okoliša bez provedbe SOT.

1.5.1 Klimatske promjene

Republika Hrvatska već je duže vrijeme izložena negativnim učincima klimatskih promjena koje rezultiraju, među ostalim, i značajnim ekonomskim gubicima. Prema izvještaju Europske agencije za okoliš (EEA) Republika Hrvatska spada u skupinu od tri zemlje, zajedno s Republikom Češkom i Mađarskom, s najvećim udjelom šteta od ekstremnih vremenskih i klimatskih događaja u odnosu na bruto nacionalni proizvod (BNP). Računa se da su ti gubici, u razdoblju od 1980. do 2013. godine, bili oko 2 milijarde i 250 milijuna eura, odnosno u prosjeku oko 68 milijuna eura godišnje. Ovi su gubici značajno porasli tijekom 2014. i 2015. godine (na 2 milijarde i 830 milijuna eura u 2015. godini). Pojedini gospodarski sektori bili su u tom razdoblju značajnije pogođeni. Prema nekim procjenama između 2000. i 2007. godine ekstremni vremenski uvjeti nanijeli su poljoprivrednom sektoru štetu od 173 milijuna eura, dok je suša 2003. godine prouzročila štetu između 63 i 96 milijuna eura energetske sektoru. Procjenjuje se, također, da je u kolovozu 2003. godine stopa smrtnosti bila za 4% viša uslijed toplinskog udara. Republika Hrvatska zbog svoje veličine i gospodarske moći može dati samo mali doprinos ublažavanju klimatskih promjena, ali je svejedno izložena značajnom utjecaju negativnih posljedica klimatskih promjena¹.

Interakcija između turizma i klimatskih promjena je vrlo izražena. S jedne strane, klima je važan čimbenik razvoja turizma i atraktivnosti turističke destinacije. Stoga su dionici u turizmu svjesni važnosti očuvanog okoliša i klime za dugoročni razvoj turizma. S druge strane, turizam koji ne počiva na postulatima održivosti ima značajan negativan učinak na klimu i okoliš, budući da pridonosi emisiji stakleničkih plinova koji izazivaju globalno zatopljenje. Turizam je odgovoran za oko 8% ukupnih emisija CO₂, a najveći generator emisije ugljika je promet².

U cijeloj Europi turizam ima obilježje visoke sezonalnosti, pa tako i u Republici Hrvatskoj. Visoka sezona bilježi se u ljetnim mjesecima (lipanj-rujan), a niska sezona u ostalim dijelovima godine, osim razdoblja oko Božića i Nove godine. Klima je veoma važna za većinu oblika turizma koji se vežu na ljetnu i zimsku sezonu i ključni faktor prilikom donošenja odluke o željenoj turističkoj destinaciji je kakvo je vrijeme u mjestu prebivališta turista.

¹ 7. Nacionalno izvješće i treće dvogodišnje izvješće Republike Hrvatske prema Okvirnoj konvenciji Ujedinjenih naroda o promjeni klime (UNFCCC) (MZOE, 2018)

² Nacrta Strategije razvoja održivog turizma do 2030. godine

1.5.2 Zrak

Napori da se smanje emisije onečišćujućih tvari u zrak daju rezultate, no i dalje je dio populacije, osobito u urbanim sredinama, izložen prekomjernom onečišćenju zraka, a povećane razine onečišćujućih tvari i dalje predstavljaju prijetnju ekosustavima. Onečišćeni zrak je kompleksan problem koji zahtijeva dugoročnu strategiju te suradnju svih razina vlasti u raznim područjima (transport, energija, poljoprivreda, itd.) te gospodarsko-ekonomskog sektora.

Prema Gothenburškom protokolu kojim su propisane nacionalne emisijske kvote, Hrvatska je 2018. godine ispunila ciljeve za emisije SO₂ i NO_x. Ipak, nije ispunjen cilj za NH₃, jer su emisije bile iznad protokolom navedene kvote od 30 kt. Ovo je prekoračenje posljedica promjene načina proračuna emisija NH₃. U razdoblju od 1990. do 2018. godine emisije SO₂ smanjivane su kontinuirano, ukupno za 93,8%, a osnovni razlog je prelazak sa visoko-sumpornih na nisko-sumporna goriva. Emisije NO_x također su u odnosu na 1990. godinu bile u opadanju (za 53%). Dominantni izvor NO_x je izgaranje goriva u energetici, osobito u cestovnom prometu, a emisije su smanjene zbog uvođenja katalizatora i strožih standarda za emisije iz cestovnih vozila. U istom su razdoblju emisije NH₃ smanjene za 34%, a glavni izvor je sektor poljoprivrede s udjelom od 82%.

Problem onečišćenja zraka lebdećim česticama i dalje je izražen u naseljenim područjima u kontinentalnom dijelu Hrvatske. U razdoblju od 2013. do 2018. godine u aglomeracijama Zagrebu i Osijeku te u većim gradovima industrijske zone Sisku, Kutini i Slavenskom Brodu prekoračene su dnevne granične vrijednosti u svim godinama.

Tvari koje uzrokuju zakiseljavanje i eutrofikaciju (SO₂, NO_x i NH₃) negativno utječu na vodene ekosustave i šume, jer snižavaju pH vrijednost vode i tla što za posljedicu ima povećanje rizika od erozije tla, oštećenje šuma, kao i smanjenu bioraznolikost³.

Hrvatska je zbog svog zemljopisnog položaja, odnosno daljinskog transporta prizemnog ozona i njegovih prekursora s područja zapadne Europe kao i meteoroloških uvjeta (suhi i vrući ljetni dani s puno sunčevog zračenja) izložena pojavama povremenih epizodnih povišenih koncentracija prizemnog ozona na gotovo cijelom području države. Prizemni ozon nastaje složenim fotokemijskim reakcijama uz prisustvo plinova prekursora kao što su: NO_x, NMHOS, CO i CH₄ te zato spada u skupinu sekundarnih onečišćivača. S obzirom da ima jako oksidirajuća svojstva, štetan je za sav živi svijet te predstavlja značajan problem, osobito u područjima s izraženom fotokemijskom aktivnosti kao što je područje Mediterana.

Povećan pritisak na kvalitetu zraka uzrokovan turizmom očituje se kroz povećanje prometa ponajviše tijekom ljetne sezone, koji je značajan izvor emisija onečišćujućih tvari u zrak. Prema dokumentu Privremeni pregled značajnijih vodnogospodarskih pitanja – 2019. (listopad 2020.) izrađenom od strane Hrvatskih voda za potrebe izrade Plana upravljanja vodnim područjima 2022.-2027., povećanje prosječnog ljetnog prometa u odnosu na prosječni godišnji dnevni prosjek na državnim cestama iznosi oko 30%, dok je na županijskim cestama uočeno povećanje od 20%.

³ Okoliš na dlanu I-2020, MINGOR, 2020.

Povećane koncentracije CO₂ u atmosferi mogu uzrokovati porast kiselosti morske vode, a mogući krajnji učinci ovakvih promjena na morske ekosustave još uvijek nisu dovoljno poznati. Ekologija morskog područja je delikatan mehanizam i nagle promjene uzrokovane klimatskim promjenama mogu uvelike utjecati na nju. Ovakve promjene se također mogu odraziti i na turistički sektor Hrvatske koji se uvelike oslanja na privlačnost svojih ekosustava⁴.

1.5.3 Vode i more

1.5.3.1 Kopnene i podzemne vode

U ovom poglavlju prikazani su postojeći te potencijalni okolišni problemi na području kopnenih i podzemnih voda povezani s turizmom.

Pritisci turizma na površinske i podzemne vode vezani su za povećanje zahvaćanja vode namijenjene za ljudsku potrošnju te zahvaćanje i preusmjeravanje voda za rekreacijske potrebe, povećanje količina komunalnih otpadnih voda i količina otpada, utjecaj na hidromorfološko opterećenje izgradnjom pregrada i brana za rekreacijske potrebe te utjecaj na vode uzrokovan povećanjem prometa.

U tablici u nastavku (Tablica 2) prikazani su osnovni podaci o zahvaćanju i korištenju voda stanovništva prema Planu upravljanja vodnim područjima 2016.-2021. te prema podacima iz vodne dokumentacije i baza podataka Hrvatskih voda za 2016., 2017. i 2018. godinu⁵.

Tablica 2. Osnovni podaci o zahvaćanju i korištenju voda stanovništva (Privremeni pregled značajnih vodnogospodarskih pitanja – 2019., Hrvatske vode, listopad 2020.)

	Ukupna količina zahvaćene vode	Površinske vode	Podzemne vode	Ukupna količina isporučene vode	„neobračunata količina vode“
Mjerna jedinica	1.000 m ³ godišnje	%	%	1.000 m ³ godišnje	%
Plan upravljanja vodnim područjima 2016.-2021.	460.749	16%	84%	-	-
2016.	458.124	10%	90%	237.311	52%
2017.	477.648	13%	89%	243.611	51%
2018.	473.078	13%	89%	241.720	51%

Prema prikazanim podacima, zahvaćene količine voda namijenjenih za ljudsku potrošnju pokazuju određeno, ali ne značajno povećanje u odnosu na količine razmatrane u Planu upravljanja vodnim područjima 2016.-2021.

Prema dokumentu Privremeni pregled značajnijih vodnogospodarskih pitanja – 2019. (Hrvatske vode, listopad 2020.) zaključuje se da u odnosu na Plan upravljanja vodnim područjima 2016.-2021. nije došlo do značajnih poboljšanja u upravljanju sustavima

⁴ Izvješće o društvenom razvoju Hrvatska 2008: Dobra klima za promjene, Klimatske promjene i njihove posljedice na društvo i gospodarstvo u Hrvatskoj (UNDP, 2008)

⁵ Privremeni pregled značajnijih vodnogospodarskih pitanja – 2019., Hrvatske vode, listopad 2020.

javne vodoopskrbe s obzirom na to da je razlika između zahvaćene i isporučene vode i dalje preko 50%, te da bi se intenziviranjem provođenja mjera smanjenja gubitaka u značajnoj mjeri moglo smanjiti opterećenje odnosno negativan utjecaj zahvaćanja voda namijenjenih za ljudsku potrošnju na stanje vodnih tijela.

U krškim vodonosnicima za vodoopskrbu su zahvaćeni prvenstveno izvori koji sami po sebi predstavljaju ekosustav ovisan o podzemnim vodama, zbog čega crpljenje može imati vrlo izražen negativan utjecaj na takav ekosustav. Prosječne godišnje crpne količine su u pravilu znatno manje od prosječnih godišnjih izdašnosti izvora na temelju čega je procijenjeno da se TPV, unutar kojih se nalaze ovakvi ekosustavi, ne nalaze u riziku. Međutim, tijekom ljetnih sušnih mjeseci, kada se izdašnosti izvora smanje, a broj potrošača kao posljedica turizma višestruko poveća, gotova sva količina vode koja prirodno istječe na zahvaćenom izvoru koristi se za vodoopskrbu što potencijalno može uzrokovati oštećenje ekosustava. S obzirom da nema egzaktnih bioloških pokazatelja da se radi o značajnom oštećenju, ocijenjeno je da se TPV ne nalaze u riziku, no pouzdanost ocjene je niska⁶.

Prema Privremenom pregledu značajnijih vodnogospodarskih pitanja – 2019. (Hrvatske vode, listopad 2020.) aktualni broj vodopravnih akata u djelu koji se odnosi na ispuštanje otpadnih voda je u prosincu 2018. godine za kategoriju onečišćivača u koju ulaze turistički objekti i ustanove (onečišćivači koji ispuštaju otpadne vode karakteristika sličnih sanitarnim otpadnim vodama) bilo 695. Prema Planu upravljanja vodnim područjima 2016.-2021. udio industrije i turizma u ukupnom opterećenju sustava javne odvodnje iznosi oko 30%.

Utjecaj stanovništva na onečišćenje ispuštanjem otpadnih voda analizira se kao:

- stanovništvo priključeno na sustave javne odvodnje - kao točkasto onečišćenje,
- stanovništvo koje nije priključeno na sustave javne odvodnje odnosno za stanovništvo sa individualnim sustavima odvodnje kao raspršeno onečišćenje,
- opterećenje otpadnim vodama kišnih preljeva kao raspršeno onečišćenje,
- opterećenje otpadnim vodama s odlagališta otpada kao raspršeno opterećenje na lokaciji odlagališta.

U odnosu na Plan upravljanja vodnim područjima 2016. – 2021., novelirani pregled stanja (31. prosinac 2018. godine) ukazuje na to da se ukupno prikupljeno opterećenje povećalo na 70% te da je prikupljeno opterećenje za aglomeracije veće od 15.000 ES s rokom prilagodbe do 2018. godine doseglo gotovo 80% ukupnog opterećenja na tim aglomeracijama. Prema očekivanjima prikupljeno opterećenje na aglomeracijama s rokom prilagodbe do 2023. godine je najmanji i iznosi svega 45%.

Broj stanovnika koji nisu priključeni na sustave javne odvodnje, odnosno stanovništvo s individualnim sustavima odvodnje koje se analizira kao raspršeno onečišćenje, se smanjio u odnosu na Plan upravljanja vodnim područjima 2016. - 2021.

S obzirom na opterećenje otpadnim vodama s odlagališta otpada podaci ukazuju da je od 2005. do 2019. godine bilo ukupno evidentirano te se pratilo 317 lokacija službenih odlagališta. Na kraju 2018. godine zabilježeno je 127 aktivnih odlagališta kao obveznika

⁶ Plan upravljanja vodnim područjima 2016.-2021., Hrvatske vode

dostave podataka za 2018. godinu. Tijekom 2018. godine zatvoreno je 187, a tijekom 2019. godine 58 odlagališta. Trenutačno je aktivno 110 odlagališta od kojih je: 35 registriranih odlagališta koja nemaju dozvolu, 26 registriranih odlagališta koja imaju dozvolu za gospodarenje otpadom, 6 registrirana odlagališta koja imaju okolišnu dozvolu i 43 registrirana odlagališta koja imaju i dozvolu za gospodarene otpadom i okolišnu dozvolu⁷.

Također, prema dokumentu Privremeni pregled značajnih vodnogospodarskih pitanja – 2019. (Hrvatske vode, listopad 2020.), navedeno je kako turizam i rekreacija nemaju značajan utjecaj na vode. Opterećenja voda isključivo su vezana za obavljanje rekreativnih aktivnosti, te za potrebe turizma nisu značajna. Zahvaćanje voda vezano uz osiguranje vodoopskrbe turista se rješava u okviru sustava vodoopskrbe stanovništva. Kada je riječ o opterećenju otpadnim vodama, turizam i rekreacija se analiziraju ili u okviru opterećenja otpadnim vodama stanovništva (privatni apartmani i iznajmljivanje soba) ili kao posebno opterećenje otpadnim vodama industrije (točkasto opterećenje - industrija kada je riječ o samostalnim sustavima odvodnje).

Kada je riječ o hidromorfološkom opterećenju treba naglasiti da se većina turističkih i rekreativnih aktivnosti na vodama provode kao dodatna/sekundarna aktivnost na vodama, te su takva opterećenja analizirana u okviru njihove primarne funkcije.

Izuzeci od navedenog su manja jezera, kao primjerice Jarun i Bundek u Zagrebu, Aquacity kod Varaždina i slično, isključivo namijenjena za sport i rekreaciju.

Napominje se da je na većini navedenih vodnih tijela ujedno riječ i o jednom ili više navedenih zaštićenih područja:

- o vodi koja se koristi za kupanje, odnosno
- o područjima namijenjenim zaštiti staništa ili vrsta gdje je održavanje ili poboljšanje stanja voda bitan element njihove zaštite,
- o područjima kulturne baštine,

te je na njima potrebno primijeniti i dodatni program zaštite (zaštićena područja odnosno područja posebne zaštite voda)⁷.

Usporedba rezultata analiza provedenih u okviru Prethodne procjene rizika od poplava iz 2013. godine i Prethodne procjene rizika od poplava iz 2018. godine ukazuju na manje (6% - 8%) povećanje područja i broja stanovnika s potencijalno značajnim rizicima od poplava. S obzirom da su klimatske promjene jedan od glavnih uzročnika povećanja rizika od poplava, u sklopu Prethodne procjene rizika od poplava 2018. godine za izradu Plana upravljanja vodnim područjima 2022.-2027. napravljena je analiza utjecaja klimatskih promjena na rizike od poplava. Procjena utjecaja pokazala je da je gotovo čitavo Jadransko vodno područje, izuzev viših planinskih područja i unutrašnjosti Istre pod značajnim povećanjem rizika od poplava uzrokovanih klimatskim promjenama.

Kao izvor onečišćenja površinskih i podzemnih voda koji je usko povezan s turizmom prepoznat je cestovni promet koji značajno raste. Najveći dio prometa odvija se na državnim i županijskim cestama pri čemu povećanje prosječnog ljetnog dnevnog prometa

⁷ Privremeni pregled značajnih vodnogospodarskih pitanja – 2019., Hrvatske vode, listopad 2020.

u odnosu na prosječni godišnji dnevni prosjek iznosi oko 30 % na državnim, odnosno oko 20% na županijskim cestama. Najveća razlika između prosječnog godišnjeg i prosječnog ljetnog prometa je na poluautocestama i autocestama gdje je ljetni dnevni prosjek za oko 75% veći od godišnjeg⁸.

1.5.3.2 More

U ovom poglavlju prikazani su postojeći te potencijalni okolišni problemi na području mora (Problematika pomorskog prometa i morskog otpada detaljnije je obrađena u poglavljima 1.5.14.1. i 1.5.11.).

Raspršeni izvori onečišćenja

Raspršene izvore onečišćenja čine onečišćujuće tvari koje su izložene složenim procesima razgradnje i ispiranja i dijelom mogu dospjeti u vode te ugroziti njihovo stanje, a primarno su bile emitirane u druge medije okoliša (tlo ili zrak). To su najčešće: onečišćenja komunalnim otpadnim vodama izvan sustava javne odvodnje, onečišćenja iz poljoprivredne proizvodnje i onečišćenja iz ostalih raspršenih izvora (oborinske vode iz naselja i onečišćenje s prometnica izvan naselja).

More (kao sastavnica okoliša) onečišćuje se poliaromatskim ugljikovodicima iz zaštitnih premaza pomorskih objekata, hranjivim tvarima iz ispuštenih sanitarnih otpadnih voda s kopna te uslijed organskog onečišćenja. Onečišćenje koje se unosi direktno u more je i onečišćenje s pomorskih objekata. Ono je obrađeno kroz dijelove koji se odnose na onečišćujuće tvari od prometa u pomorskoj plovidbi. Obujam prometa u 2012. godini je iznosio $678.610 \cdot 10^5$ tonskih milja za priobalne vodene putove⁹. Prema prosječnoj dnevnoj gustoći prometa tijekom 2013. i 2014. godine u području priobalnih voda posebno se ističu vodno tijelo ispred zapadne obale Istre, kao i sva vodna tijela preko kojih se odvija pomorski promet od luka Pula, Rijeka, Šibenik, Split i Ploče.

U tablici u nastavku (Tablica 3) prikazani su podaci prometa u pomorskim lukama od 2014. do 2018. godine.

Tablica 3. Promet u pomorskim lukama od 2014. do 2018. (Privremeni pregled značajnijih vodnogospodarskih pitanja – 2019., Hrvatske vode, listopad 2020.)

Stavke	Godine				
	2014.	2015.	2016.	2017.	2018.
Broj uplova ribarskih brodova	763	1.371	1.636	1.841	2.739
Broj uplova putničkih brodova	153.205	274.050	311.625	307.139	341.562
Broj uplova tankera	627	658	722	851	809
Broj uplova teretnih brodova	5.038	6.652	10.504	11.464	13.707
Ukrvano tereta u tonama	6.847.645	6.451.193	7.645.221	7.434.086	5.878.136
Iskrvano tereta u tonama	10.649.153	13.741.064	15.038.692	16.861.800	15.988.612

⁸ Privremeni pregled značajnijih vodnogospodarskih pitanja – 2019., Hrvatske vode, listopad 2020.

⁹ Plan upravljanja vodnim područjima 2016-2021

Ukrvano opasnog tereta u tonama	4.665.169	7.934.172	10.931.082	13.473.645	12.726.245
Iskrvano opasnog tereta u tonama	1.617.975	1.704.620	2.293.735	2.528.332	1.869.434
Ukrvano putnika	12.068.220	16.128.367	19.001.168	19.256.426	28.399.025
Iskrvano putnika	12.452.265	16.810.534	19.533.429	19.844.700	28.834.413

Prema podacima Ministarstva mora, prometa i infrastrukture i Državnog zavoda za statistiku uočava se značajan trend povećanja prometa u pomorskim lukama, osobito kada je riječ o putničkom prometu i prometu tereta. Također, s obzirom na vrstu tereta, uočava se da udio opasnog tereta u ukupnom prometu tereta iz godine u godinu raste¹⁰.

Jedan od ozbiljnijih problema s kojim se danas susreću obalne države je i onečišćenje mora vodenim balastom. Vodeni balast označava vodu s tvarima koja je ukrcana na brod radi kontrole trima, nagiba, gaza, stabiliteta i naprezanja broda. Kada brodovi iskrcavaju teret ukrcavaju vodeni balast i obrnuto. Balastom se također prevoze različiti organizmi koji mogu biti izuzetno opasni kada se prenesu u akvatorij u kojem nisu domicilni.

Tijekom 2019. vodeni balast je u Jadransko more (hrvatski dio) iskrcalo 56 brodova, što je znatno niže od prosječnog broja 1.257 za period 2006.- 2019. Volumen ukupno iskrcanog vodenog balasta je u 2020. iznosio 92.380 m³, što je za oko 96% manji volumen od prosječnog za period 2006. - 2019. Iz Jadranskog mora, u 2020. godini iskrcano je 1.080.844 m³, iz Sredozemnog mora 305.004 m³, a iz ostalih mora 222.173 m³ vodenog balasta¹¹.

Morski otpad

Problem morskog otpada je sve vidljiviji i očigledniji u Republici Hrvatskoj, a poznavanje njegove problematike uglavnom odgovara stanju na području Sredozemlja. S obzirom na raspodjelu stanovništva uz obalu, snažnu turističku djelatnost, aktivnostima kaveznog uzgoja ribe, eksploatacije ugljikovodika kao i na intenzivan brodski, nautički (jedrilice, jahte) i turistički (kruzери, turistički brodovi) promet te režim morskog strujanja, zabilježeno je značajno opterećenje morskim otpadom.

Premda je problematika morskog otpada zbog svojih ekoloških, ekonomskih, sigurnosnih, zdravstvenih i kulturnih utjecaja prepoznata kao jedna od glavnih prijetnji morskim ekosustavima u Sredozemlju, za hrvatski je dio Jadranskog mora problem nedostatak odgovarajućih podataka dobivenih sustavnim istraživanjima. Pored otpada koji na različite načine i kroz različite aktivnosti dospijeva u more, poseban problem predstavlja unos prekograničnog otpada koji morskim i vjetrovnim strujama dospijeva iz susjednih zemalja u Jadransko more, posebice za vrijeme iznimno nepovoljnih meteoroloških i hidroloških prilika. Udio takvog otpada na području južnog Jadrana može činiti gotovo 70% ukupne količine otpada.

Uz problem nakupljanja otpada na plažama, ugroženo je i morsko dno na kojemu su zabilježene velike količine otpada. Količina i zastupljenost plastičnog otpada na dnu

¹⁰ Privremeni pregled značajnijih vodnogospodarskih pitanja – 2019., Hrvatske vode, listopad 2020.

¹¹ Baza podataka i pokazatelja stanja morskog okoliša, marikulture i ribarstva, <http://baltazar.izor.hr/azopub/bindex>, pristupljeno: 9.5.2022.

Jadranskog mora među najvišima je u Europi nakon sjeveroistočnog dijela Sredozemnog i Keltskog mora, kako na talijanskoj, tako i na hrvatskoj strani. Područje uz Jadransko more je gusto naseljeno uz visok stupanj razvoja, turizma i industrijalizacije. Na obalama Jadranskog mora živi približno 3,5 milijuna stanovnika od čega više od 50% populacije boravi na talijanskoj obali u 6 priobalnih gradova (Trst, Venecija, Ravenna, Rimini, Ancona i Bari). Neravnomjerna raspoređenost stanovništva odlikuje i istočni obalni pojas Jadrana, gdje je od ukupno 1,3 milijuna stanovnika, približno 85% smješteno u šest velikih gradskih središta (Pula, Rijeka, Zadar, Šibenik, Split i Dubrovnik). Tijekom turističke sezone brojnost populacije se povećava gotovo šest puta. Osim ekološkog, morski otpad ima i važan društveno – ekonomski utjecaj koji pogađa obalne zajednice koje većim dijelom svoj lokalni razvoj temelje na turizmu¹².

Obrana priobalnih područja i zaštita od poplava

Uzevši u obzir značajnu neizvjesnost i posljedično ograničenu pouzdanost predikcija, temeljem projekcija iz IPCC AR5¹³ i istraživanja lokalnih povijesnih trendova¹⁴, za Jadransko more se predviđa porast srednje razine mora (SRM) u rasponu između 19 i 33 cm do perioda 2046.- 2065. godine, odnosno između 32 i 65 cm do perioda 2081.-2100. godine, s novijim procjenama koje idu i do vrijednosti od 1,1m.

Pribrajanjem povremenih ekstremnih razina mora (od ekstremnih vremenskih prilika) koje se kreću u rasponu od 0,84 (ekstremne prilike s povratnim periodom od 1 godine) do 1,15 m (ekstremne prilike s povratnim periodom od 100 godina), do kraja stoljeća mogu se očekivati ekstremne povremene razine mora u rasponu od oko 1,4 m do 2,2 m, i njima izazvane poplave obalnih područja morem.

Kao posljedica utjecaja klimatskih promjena, povećana izloženost i opasnost od poplava obalnih područja dolazi porastom razine mora, povećanjem frekventnosti intenziteta ekstremnih oborina koje mogu rezultirati poplavama uslijed ekstremnih vršnih površinskih otjecanja i bujičnih vodotoka te olujnim usporima (tzv. meteorološkim tsunamijima ili šćigama) odnosno naglim oscilacijama razine mora uzrokovanih naglim poremećajima tlaka zraka i vjetra u atmosferi.

Prethodna procjena razine rizika od poplava (Hrvatske vode, 2013.) pokazala je da oko 50% Jadranskog vodnog područja ima umjereni (12,1%), veliki (31,2%) ili vrlo veliki (6,3%) rizik od poplave.

Povećanje razine mora uzrokuje intenzivniju intruziju mora u površinske i podzemne vode i tlo (uključujući i smanjenje leće slatke vode na otocima). Također uzrokuje smanjenje učinkovitosti priobalne infrastrukture, uključujući i funkcionalnost postojećih sustava za odvodnju otpadnih i oborinskih voda. Od raznih tipova obala, najpogođenija

¹² Plan gospodarenja morskim otpadom, Finalna verzija, Ministarstvo gospodarstva i održivog razvoja, Zagreb, svibanj 2020.

¹³ The Intergovernmental Panel on Climate Change Fifth Assessment Report (2014)

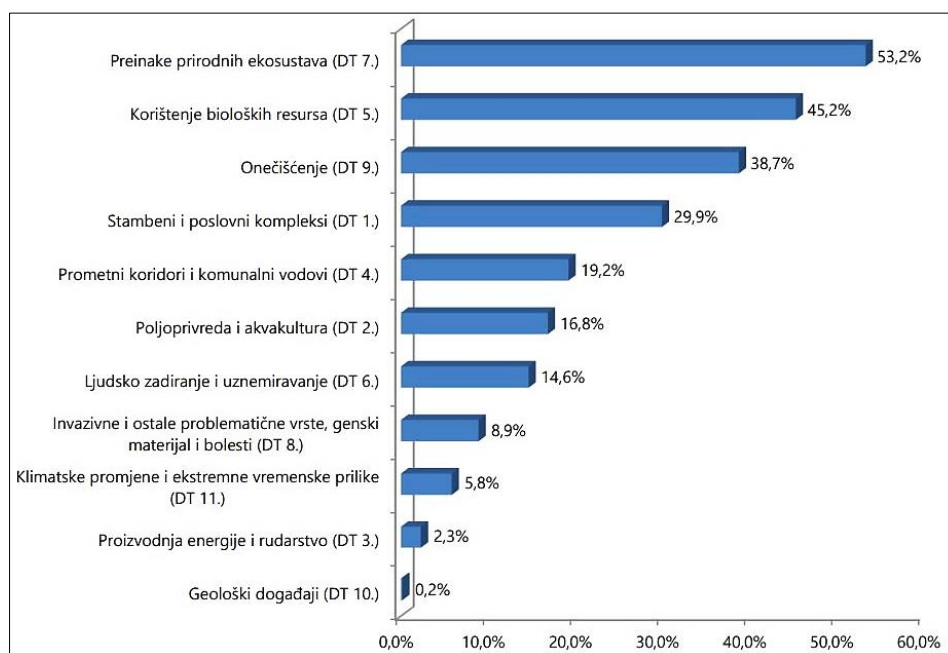
¹⁴ Linearnom regresijom podataka o srednjoj godišnjoj vrijednosti visine razine mora, sa 3 mareografske postaje (Rovinj, Split, Dubrovnik) ustanovljeni su trendovi njenog rasta od 0,5-0,8mm/god za period 1955-2009, odnosno „strmiji“ rast od 0,9-4,1mm/god ukoliko se promatra samo period 1993-2009 (Čupić, et.el., 2011).

su žala, koja će biti izložena pojačanoj eroziji, s upitnom mogućnošću prirodnog dohranjivanja, često spriječenim i izgradnjom u najužem prostoru uz obalnu crtu.

Podizanje razine mora naročito povećava rizik od poplava na ušćima vodotoka. Podizanje razine mora, u kombinaciji sa smanjenim srednjim protokom kroz razdoblja dužih i snažnijih hidroloških suša, uzrok su sve veće intruzije morske vode i zaslanjivanja vode i poljoprivrednog tla. S druge strane, s povećanjem učestalosti i intenziteta ekstremnih oborina, povećava se i vjerojatnost i intenzitet poplava iz riječnog korita¹⁵.

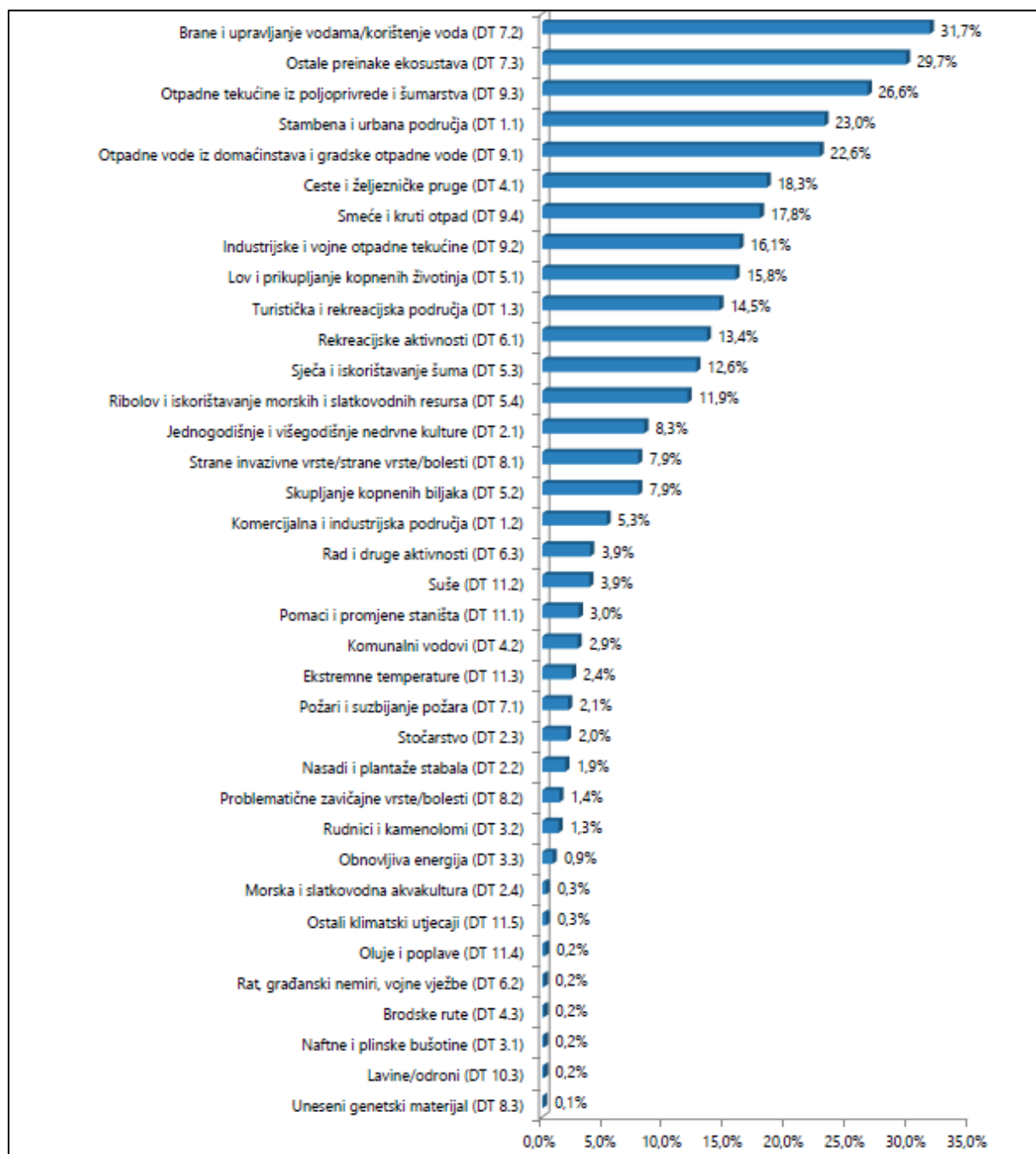
1.5.4 Bioraznolikost

Prema Izvješću o stanju prirode u Republici Hrvatskoj za razdoblje od 2013. do 2017. godine (MZOE, 2019.) procjenjuje se da je priroda u Hrvatskoj u najvećoj mjeri ugrožena ljudskim djelovanjem i to preinakama prirodnih ekosustava, korištenjem bioloških resursa i onečišćenjem (Slika 1). Ljudske aktivnosti u najvećoj mjeri imaju za posljedicu gubitak i degradaciju staništa, a u odnosu na ranije razdoblje nije došlo do promjena razine negativnog utjecaja pojedinih sektora na prirodu. Na drugoj razini IUCN klasifikacije uzroka ugroženosti, turistička i rekreacijska područja prepoznata su kao uzrok ugroženosti za oko 14,5% vrsta (Slika 2). Prema navedenom Izvješću sektor turizma prepoznat je kao jedan od direktnih uzročnika gubitka i degradacije staništa, promjene ponašanja životinja i kratkoročne ili dugoročne promjene područja rasprostranjenosti.



Slika 1. Uzroci ugroženosti vrsta za koje je procijenjen status ugroženosti u RH (prikazani na prvoj razini IUCN klasifikacije uzroka ugroženosti) s postotnim udjelima vrsta na koje utječu (Izvješće o stanju prirode u Republici Hrvatskoj za razdoblje od 2013. do 2017. godine, MZOE 2019)

¹⁵ Ažuriranje dokumenata strategije upravljanja morskim okolišem i obalnim područjem temeljem obveza iz čl.8, čl.9 i čl.10. Okvirne direktive o morskoj strategiji 2008 56 EZ



Slika 2. Uzroci ugroženosti vrsta za koje je procijenjen status ugroženosti u RH s postotnim udjelima vrsta na koje utječu (Izvešće o stanju prirode u Republici Hrvatskoj za razdoblje od 2013. do 2017. godine, MZOE 2019)

Gubitak bioraznolikosti uglavnom je uzrokovan gubitkom i fragmentacijom staništa kao rezultat intenzivne poljoprivredne djelatnosti, razvoja infrastrukture, unosom i širenjem invazivnih stranih vrsta, onečišćenja, urbanizacije i klimatskih promjena. Najznačajnije prijetnje sisavcima su degradacija i fragmentacija staništa, krivolov i uporaba pesticida. Potencijalna prijetnja velikim zvijerima od stradavanja na autocestama smanjena je izgradnjom zelenih mostova, koji im služe kao koridori. Oko 62 % svih prijetnji

vaskularnoj flori u Republici Hrvatskoj odnosi se na gubitak i/ili degradaciju staništa zbog antropogenih utjecaja, a posebno su ugrožena vlažna staništa, kao što su cretovi. Podzemna staništa i vrste su izrazito osjetljivi te ugroženi vanjskim utjecajima. Od glavnih razloga ugroženosti mogu se istaknuti uništavanje staništa zbog gradnje cesta, intenzivna urbanizacija, onečišćenje vode otpadom i otpadnim vodama industrije i domaćinstava, intenzivna poljoprivredna proizvodnja uz uporabu mineralnih gnojiva i pesticida, promjene režima podzemnih voda ili njihove kvalitete te veliki hidrotehnički zahvati. Špilje u obalnim područjima su ugrožene onečišćenjem te izgradnjom obale. Vruljama prijete onečišćenje, zatrpavanje obalnog područja i izgradnja infrastrukture uz obalu, dok su ušća krških rijeka izložena antropogenim aktivnostima¹⁶.

Osim što su staništa prvenstveno ugrožena ljudskim aktivnostima, izražen je i utjecaj prirodnih vegetacijskih sukcesija. Među rijetkim i ugroženim staništima navode se brojna obalna, vodena i vlažna staništa, a površinske kopnene vode, stajačice ili tekućice, s prirodnim ili poluprirodnim zajednicama vrijedne su zbog brojnih ugroženih vrsta koje u njima obitavaju te kao staništa vezana uz ishranu migratornih vrsta ptica. Travnjačka staništa ugrožena su prvenstveno progresivnom vegetacijskom sukcesijom uslijed napuštanja tradicionalnih djelatnosti (ispaše, košnje), ali i regulacijom vodotoka ili pretvorbom u oranice. Šumska staništa ugrožena su uglavnom uslijed onečišćenja zraka, tla i vode; promjene vodnog režima zbog neprimjerenih vodno-gospodarskih zahvata; gradnje cesta kroz velike šumske komplekse; klimatskih promjena i neadekvatnog gospodarenja. Morska obalna staništa su prvenstveno pod velikim pritiskom turizma, gradnje i nekontroliranog odlaganja otpada, no pojedine zajednice degradirane su i sakupljanjem pojedinih vrsta kao ukrasnog bilja. Livade posidonije i koraligenske zajednice ugrožene su sidrenjem, ribolovom povlačnim alatima, onečišćenjem i zasjenjivanjem. Pojedina špiljska staništa, kako morska tako i kopnena, ugrožena su oštećivanjem, onečišćenjem i nekontroliranim odlaganjem otpada, ali i posjetiteljima. Prijetnju gotovo svim stanišnim tipovima predstavlja također širenje stranih invazivnih vrsta¹⁷.

U sklopu izrade Karte kopnenih nešumskih staništa 2016. dobiveni su i podaci o stanju pojedinih kopnenih stanišnih tipova. Rezultati su potvrdili relativno dobro stanje hrvatskih staništa, ali i istaknuli neke probleme. Na najvećem broju lokaliteta stručnjaci su procijenili da je sastav vrsta u dobroj mjeri reprezentativan za promatrani tip staništa, pa se može zaključiti kako su staništa u Hrvatskoj dobro očuvana. Naime, mjera stupnja očuvanosti staništa potvrđuje kako je najveći dio staništa dobro ili izvanredno očuvan, no za 18% lokaliteta utvrđena je prosječna ili smanjena očuvanost. Stoga postoji potreba da se na takvim staništima uspostave mjere očuvanja i popravi njihovo opće stanje. Osnovna prijetnja hrvatskim nešumskim staništima, prirodni su biotički i abiotički procesi, prije svega sukcesija. Kao druge dvije prijetnje navode se ljudski utjecaj i smetnja (prisutnost čovjeka prilikom obavljanja rekreativnih i drugih aktivnosti) te promjene u poljoprivrednoj praksi¹⁸.

¹⁶ Strategija i akcijski plan zaštite prirode Republike Hrvatske za razdoblje od 2017. do 2025. godine, NN 72/17

¹⁷ SPUO Strategije prilagodbe klimatskim promjenama u RH za razdoblje do 2040. godine s pogledom na 2070. godinu, Zelena infrastruktura d.o.o.; Geonatura d.o.o., 2019.

¹⁸ Izvješće o stanju okoliša u Republici Hrvatskoj za razdoblje od 2013. do 2016. (2019)

Prema Izvješću o stanju okoliša u Republici Hrvatskoj za razdoblje 2013. do 2016. (2019), rast turističkog prometa rezultira povećanjem opterećenja na okoliš i prirodu. U razmatranom razdoblju, primjerice, bilježe se i prvi alarmi potrebe kontroliranja opterećenja od turizma (npr. u NP Plitvice i u Dubrovniku). Upravo radi velike koncentracije opterećenja u kratkom vremenskom razdoblju (sezoni) te prostorne određenosti hrvatskog turizma koja se očituje u koncentraciji turističkih sadržaja i posjetitelja na vrlo uskom priobalnom prostoru, potrebno je pažljivo koristiti prirodne i kulturne vrijednosti, nastojeći pritom očuvati okoliš u cjelini. Stoga je nužno da svi nositelji turističke i gospodarske politike budu svjesni potrebe o održivom razvoju turizma. Mogući načini rješavanja ovih izazova su produljenje sezone na obali, osnaživanje kontinentalnog turizma, ali i „ozelenjivanja“ postojećih turističkih aktivnosti i unapređenje vrednovanja prirodne baštine, što će uz najzastupljeniji oblik turizma „sunce i more“, potaknuti razvoj i ostalih oblika turizma.

Opterećenje turizma na okoliš izraženo je u razdoblju sezonske koncentracije turista (od lipnja do kraja rujna). Turistički se promet odvija gotovo isključivo u primorskim županijama koje u ukupnom broju noćenja sudjeluju s čak 96 %.

Uspoređujući podatke prethodnog izvještajnog razdoblja (2009. – 2012.), turistički je promet kontinuirano rastao, kao i broj posjetitelja u zaštićenim područjima. Povećana potrošnja vode te povećana količina proizvedenog otpada i emisija onečišćujućih tvari u zrak iz prometa, ali i buka na najposjećenijim turističkim destinacijama, zahtijevaju sustavno praćenje. Budući da je turistički sektor vrlo kompleksno područje, neki se podaci ne prate izravno. To je slučaj ne samo na nacionalnoj, već i na globalnoj razini. Stoga se neki važni podaci i izvedene informacije još uvijek temelje na procjenama.

Intenzitet turizma

Intenzitet turizma je omjer turističkih noćenja po stanovniku Republike Hrvatske, a pokazuje opterećenje turističkog sektora na okoliš. Budući da veći turistički intenzitet rezultira i povećanim opterećenjima na infrastrukturne sustave (vodoopskrbni, komunalni i sl.) koje koristi, time se povećava i utjecaj na sastavnice okoliša (zrak, voda, tlo, priroda i dr.). Intenzitet turizma kontinuirano se povećava po stanovniku primorskih županija, a podaci pokazuju da je intenzitet najveći u Istarskoj i Dubrovačko - neretvanskoj županiji. Većina se turističkog prometa tijekom ljetne turističke sezone odvija u primorskim županijama (čak 96 % ukupnog turističkog prometa), što predstavlja opterećenje na sve sastavnice okoliša u kratkome vremenskome razdoblju.

Općenito, turizam je jedan od najznačajnijih izvora morskog otpada, koji završava u moru i na europskim plažama. Morski otpad je svaki postojan, proizveden ili prerađen čvrsti materijal bačen ili napušten u morskome i priobalnom okolišu. Predstavlja veliku prijetnju za morski ekosustav, ljude i njihov život, budući da utječe i na sigurnost i kvalitetu življenja, te u konačnici i na ekonomiju, odnosno na samu turističku djelatnost

primorskih destinacija. Morski otpad ne poznaje granice pa je potrebna dugoročna, regionalna i multidisciplinarna akcija za rješavanje ovog sve većeg globalnog izazova¹⁹.

Jadransko more, priobalje i otoci

More i morska obala jedan su od najvrjednijih prirodnih resursa Republike Hrvatske, stoga je njihova zaštita i očuvanje, odnosno održivo korištenje morskih resursa prioritet. Uspostavljeni Sustav praćenja i promatranja za stalnu ocjenu stanja Jadranskog mora, prepoznaje pritiske na morski okoliš (npr. turizam, ribarstvo, pomorski promet, ilegalni ispusti otpadnih voda, podvodna buka, morski otpad i dr.).

Na obalnom području Jadrana danas je smješteno 2.446 naselja s 41.935 stanovnika, stotinjak prostorno izdvojenih turističkih zona, više desetaka gospodarskih zona i stotinjak većih luka ili marina u kojima se nalazi oko 17.000 vezova. Gradovi, naselja i ostali urbanizirani prostori zauzeli su oko 1.033 km ili oko 16,5 % u odnosu na ukupnu morsku obalnu liniju od 6.278 km. Turizam je kroz izgradnju turističkih smještajnih i pratećih objekata, cestovnih prometnica i nautičkih luka te velikog fizičkog prometa turista, vizualno promijenio izvorna krajobrazna i ambijentalna obilježja jadranskog obalnog područja. Posljedice takvog izrazito razvojnog usmjerenja često su se pokazale razornima, u prvom redu zbog nekontroliranog i neracionalnog korištenja prostorno ograničenih potencijala na najatraktivnijim lokacijama u mnogim primorskim turističkim područjima. Ozbiljan razvojno-koncepcijski promašaj u takvim područjima nastao je nekontroliranom ekspanzijom izgradnje privatnih kuća i kuća za odmor.

Za potrebe turizma dolazi do nasipavanja obale uslijed različitih građevinskih zahvata u kojima postoji potreba za širenjem kopna u more kao i kod nasipavanja plaža. Osim neposrednog utjecaja postoji i utjecaj dodatnog ispiranja koje može dovesti do zatrpavanja prirodnog morskog dna dalje od samog zahvata nasipavanja. Osim litoralizacije obale, do gubitka prirodnog morskog dna može doći i u područjima priobalnog i otvorenog mora. Tako se gradnjom luka ili lučica trajno gubi dio morskog dna²⁰.

Luke nautičkog turizma

Nautički turizam snažno se razvijao posljednjih desetak godina, o čemu svjedoči značajan porast broja luka nautičkog turizma i broja vezova. U odnosu na 2009. godinu broj luka porastao je za 42 % te 2016. dosegnuo brojku od 139. Porast bilježe i marine (oko 22 %). Broj vezova pratio je donekle porast broja luka nautičkog turizma te je u odnosu na 2009. broj vezova povećan za 580 vezova, odnosno za 3 % (18,5 %), pa je 2016. godine iznosio ukupno 17 428. U 2016. godini 139 luka nautičkog turizma zauzimalo je ukupno 3.764.124 m². Nautički turizam ostvaruje oko 3 % ukupnog turističkog prometa, a sve su brojniji nautičari. U nautičkom turizmu prednjači Splitsko - dalmatinska županija koja je u 2016. godini ostvarila više od 1,3 milijuna noćenja.

¹⁹ Izvješće o stanju okoliša u Republici Hrvatskoj za razdoblje od 2013. do 2016. (2019)

²⁰ Ažuriranje dokumenata Strategije upravljanja morskim okolišem i obalnim područjem temeljem obveza iz čl.8, čl.9 i čl.10 Okvirne direktive o morskoj strategiji 2008 56 EZ (MZOE, 2019.)

Razvoj nautičkog turizma ima niz pozitivnih čimbenika, ali sa stajališta okoliša, luke nautičkog turizma imaju potencijalno štetan utjecaj, posebice na onečišćenje mora i obalni ekosustav (smanjenje kvalitete morske vode, koncentracija opasnih tvari, pH, temperatura itd.). Također, pri planiranju ekspanzije i razvoja luka nautičkog turizma potrebno je odrediti njihov okolišni kapacitet, ekološku vrijednost lokacije te procjenu utjecaja na okoliš. Podaci o buci i vibracijama te onečišćenju u lukama nautičkog turizma za sada nisu dostupni jer još uvijek ne postoje sustavi kontrole²¹.

Unos buke u morski okoliš

Buka u morskom okolišu može degradirati stanište, maskirati biološki relevantne signale, uzrokovati poteškoće u parenju, nalaženju hrane ili otkrivanju predatora. Na vrlo visokim razinama uzrokuje čak i smrt. Količina buke u morskom okolišu određuje se izravnim mjerenjem razine tlaka podvodnog zvuka (buke) autonomnim mjernim uređajem. Dosadašnja saznanja o količini i utjecaju buke u morskom okolišu u Jadranu izrazito su oskudna.

Preliminarno istraživanje unosa buke obavljeno je tijekom 2013. godine na tri lokacije (luka Split, Kornati – uvala Telašćica i luka Rijeka). Dobiveni rezultati bili su u skladu s teoretskim očekivanjima, očekivanim razinama buke i brodskim prometom na navedenim lokacijama. Najveća razina buke zabilježena je u luci Split, a najmanja na Kornatima. Povećana razina buke niske i niske - srednje frekvencije (50 – 500 Hz) je antropogenog porijekla, uglavnom od broskog prometa (trajekti i putnički brodovi). Na Kornatima je povećanje podvodne buke uočeno u ljetnom razdoblju, kao posljedica povećanog prometa manjih rekreacijskih plovila tijekom turističke sezone. Zbog smanjenja broja trgovačkih brodova u starom dijelu luke i terminalu Brajdica, kao i radi smanjene aktivnosti brodogradilišta „3. MAJ“, u luci Rijeka podvodna je buka bila manja od očekivane.

1.5.5 Georaznolikost

Jednu od najvećih prijetnji georaznolikosti predstavlja ljudsko djelovanje. Vrijedna područja nepovratno se gube eksploatacijom mineralnih sirovina kojima se otvaraju značajni profili na površinama. Također, širenje građevinskih područja, ilegalna gradnja te izgradnja prometnica dovode do narušavanja prirodnog izgleda krajobraza, geomorfoloških procesa te vrijednih i nezaštićenih izdanaka. Navedene aktivnosti mogu poticati i aktivaciju prirodnih procesa poput klizišta koji predstavljaju opasnost za okolinu i ljude. Osim klizišta, na očuvanje georaznolikosti mogu utjecati drugi prirodni procesi kao što su erozija, abrazija i zarastanje. Prijetnju georaznolikosti čine i neodgovorno sakupljanje i namjerno uništavanje fosila i minerala (HAOP).

Kako se gotovo polovica Hrvatske nalazi u kršu, veliki problem predstavlja onečišćenje podzemlja. Najznačajniji geomorfološki oblici krškog reljefa, špilje i jame, često se koriste kao ilegalni deponiji otpada. Odlaganjem otpada u krško podzemlje dolazi do ugrožavanja

²¹ Izvješće o stanju okoliša u Republici Hrvatskoj za razdoblje od 2013. do 2016. (2019)

georaznolikosti, jedinstvene faune i strateških zaliha podzemne pitke vode. Onečišćenje podzemlja može biti uzrokovano i gospodarskim granama (industrija, energetika, poljoprivreda, rudarstvo), nepričešćivanjem otpadnih voda iz kućanstava te regulacijom vodenih tokova, izgradnjom hidroelektrana i akumulacija koji mogu imati štetan utjecaj na prirodne procese te biljni i životinjski svijet. Prema podacima iz 2020. godine, na području Republike Hrvatske evidentirano je ukupno 763 divljih deponija otpada u speleološkim objektima (ENVI portal okoliša).

1.5.6 Zaštićena područja prirode

Intenzitet i pritisak posjetitelja te kvaliteta upravljanja vrlo su različiti od područja do područja. Trend porasta broja posjetitelja vidljiv je primarno u nacionalnim parkovima dok je u parkovima prirode još uvijek problem neujednačeno vođenje evidencije o posjećivanju. U velikom dijelu parkova broj posjetitelja u pojedinim razdobljima predstavlja ozbiljan pritisak na prirodne vrijednosti područja kao i kapacitete javnih ustanova²².

S obzirom na rast turističkog prometa i značajke pojedine vrste turizma, raste i opterećenje na okoliš. Prostorna i vremenska raspodjela turista, osobito na određenim destinacijama i u najposjećenijim zaštićenim područjima osjetno opterećuje komunalnu infrastrukturu, a time i sastavnice okoliša. Povećana potrošnja vode i količina otpada, kao i emisije u zrak iz prometa i buka zahtijevaju sustavno praćenje, što je osobito važno planirati i provoditi na razini same destinacije (lokalno)²³.

U kratkom vremenskom razdoblju turističke sezone broj posjetitelja u zaštićenim prirodnim područjima, a osobito u nacionalnim parkovima (NP) sve se više intenzivira, što predstavlja potencijalno opterećenje na bioraznolikost i kvalitetu sastavnica okoliša. Udio površine svih NP u ukupnoj površini Hrvatske iznosi 1,1%, odnosno 979,63 km², od čega je na kopnu 763,11 km², a na moru 216,52 km². Budući da posjetitelji nisu prisutni na čitavoj površini NP, procjena je da se glavnina opterećenja potencijalno može dogoditi na oko 2% površine pojedinog NP. Od 2010. do 2018. godine ukupan broj posjetitelja u svim NP porastao je sa 2.042.652 na 3.898.581 (za oko 91%). Najviše su posjećeni NP Plitvička jezera sa 1.796.670 posjetitelja te NP Krka sa 1.354.802 posjetitelja. Shodno tome, porast broja posjetitelja po km² u promatranom je razdoblju u NP Plitvička jezera iznosio 84%, a u NP Krka 103%. Gotovo polovica (46%) ukupnog broja posjetitelja odnosi se na NP Plitvička jezera. Ipak, u odnosu na površinu, najveći je broj posjetitelja zabilježen u NP Krka, gdje je 2018. evidentirano 12.246 posjetitelja po km², a slijede Plitvička jezera sa 6.063 i Brijuni sa 5.052 posjetitelja po km². Iako se radi o najmanje posjećanim NP, posjećenost NP Sjeverni Velebit i NP Risnjak značajno raste. Stoga je, osim utvrđivanja nosivog kapaciteta pojedinog NP, jedna od poželjnih mjera za očuvanje ovih prirodnih vrijednosti prilagodba upravljanja zaštićenim područjima koja bi, uz rasterećenje najposjećenijih NP, poticala posjećenost u manje posjećanim NP²⁴. U 2020. godini zabilježen pad broja posjetitelja zbog pandemije COVID-19 i tad je ostvareno

²² Izvješće o stanju prirode u Republici Hrvatskoj za razdoblje od 2013. do 2017. godine, MZOE, 2019.

²³ Izvješće o stanju okoliša u RH za razdoblje od 2013. do 2016. (2019)

²⁴ Okoliš na dlanu I-2020 (MZOE)

1.088.546 posjeta što je tek 28% dolazaka iz 2019. Najpoznatiji nacionalni parkovi Plitvička jezera (u 2019. godini 1.771.523 posjetitelja) i Krka (u 2019. godini 1.364.000 posjetitelja) bilježe i najveću posjećenost turista što je u godinama prije pandemije COVID-19 rezultiralo donošenjem mjera o upravljanju kretanja turista unutar tih parkova. I ostali zaštićeni prostori Hrvatske se susreću s kontinuiranim rastom broja posjetitelja.

Tijekom 2017. godine Nacionalni park Plitvička jezera, u okviru procesa planiranja upravljanja, kao prvi od hrvatskih zaštićenih područja započeo je sustavno planirati upravljanje posjetiteljima korištenjem LAC (Limits of acceptable change = Granice prihvatljivih promjena) metodološkog okvira. Gotovo sve druge JU predviđaju sustavni razvoj ovog segmenta upravljanja planiranjem kroz aktivnosti implementacije OPKK 6c2 projekata. Radi ujednačavanja pristupa, 2016. godine HAOP je izradio Uputu za evaluaciju stanja pri izradi Akcijskog plana upravljanja posjetiteljima u zaštićenim područjima.

Upravljanje zaštićenim područjem provodi se prvenstveno na temelju planova upravljanja koji se donose za razdoblje od deset godina, uz mogućnost izmjene i/ili dopune nakon pet godina. Prema Izvješću o stanju okoliša u RH za razdoblje od 2013. do 2016., 2019), oko 12 % zaštićenih područja ima usvojen plan upravljanja (stanje 2016. godine), uključujući većinu nacionalnih parkova i parkova prirode. U razmatranom periodu nastavljena je provedba periodične procjene učinkovitosti upravljanja nacionalnim parkovima i parkovima prirode primjenom odgovarajućeg standardnog upitnika (Management Effectiveness Tracking Tool - METT). Prema procjeni iz 2017. godine koja sagledava stanje s krajem 2016. godine, procijenjeno je da je u razdoblju od 2012. do 2016. godine prisutan trend smanjenja utjecaja pritisaka i prijetnji na većinu nacionalnih parkova i parkova prirode. Najveća pojedinačna prijetnja je sukcesija vegetacije. Zabilježeni su i pozitivni pomaci u većem broju pitanja vezanih uz samo upravljanje. Najviše su ocjenjeni pravni status kojim se regulira proglašenje zaštićenog područja i naplata naknada te njihovo usmjeravanje u zaštićeno područje. Kod ulaznih parametara kao najveći se nedostatak ističe nedostatak djelatnika, a kod značajnog broja parkova i nedostatak financijskih sredstava, što bi oboje bilo potrebno premostiti nekim novim modelom upravljanja.

Prema podacima iz zadnjeg Izvješća o stanju prirode u RH za razdoblje od 2013. do 2017. (MINGOR, 2019), unutar razmatranog razdoblja neznatno se smanjio utjecaj postojećih pritisaka i prijetnji na vrijednosti nacionalnih parkova i parkova prirode. Pritisaci i prijetnje posljedica su aktivnosti izgradnje, korištenja prirodnih dobara, zagađenja, klimatskih promjena i različitih drugih djelatnosti. Prosječni intenzitet pritisaka i prijetnji za sve parkove u sve tri razmatrane godine iznosi oko 42% od maksimalne moguće vrijednosti prijetnji. Najizraženija su skupina prijetnji kulturne i društvene prijetnje u vidu depopulacije i propadanja kulturnih vrijednosti (oko 60%), dok najslabiji značaj ima skupina prijetnji od poljoprivrede i akvakulture (oko 20%). Kao najveća pojedinačna prijetnja izdvaja se sukcesija vegetacije s više od 85% utjecaja u zaštićenom području, a najmanje su prijetnje (ispod 10% utjecaja) uvedeni genetski materijal (GMO) te akvakultura i marikultura. Značaj skupine prijetnji koje se odnose na ulazak ljudi i ometanje je oko 50%. Procjena učinkovitosti upravljanja parkovima (u analiziranom periodu) kretala se u rasponu između 50 i 70%. Negativan trend u ocjeni upravljanja

prisutan je u segmentima vezanim za učinkovitost provođenja zakona, aktivno upravljanje prirodnim dobrima i procjenu stanja ključnih vrijednosti u odnosu na vrijeme proglašenja zaštićenog područja. Pozitivni pomaci prisutni su u planiranju, poglavito zbog donesenih planova upravljanja i definiranih ciljeva upravljanja, njihove provedbe kroz godišnje programe, bolje edukacije djelatnika te opreme i infrastrukture (posebice posjetiteljske), a pojačan je i utjecaj lokalne zajednice na upravljanje. Kao najveći nedostatak ističe se nedostatak djelatnika, a u značajnom broju parkova i nedostatak financijskih sredstava koji bi bio dostatan za učinkovitije upravljanje područjem.

1.5.7 Krajobraz

Stanje krajobraza u Hrvatskoj promatrano na razini cijele države može se ocijeniti kao dobro. Ipak, postoje mnoga područja narušenih krajobraznih vrijednosti. Najatraktivnija područja ujedno su i najugroženija. Širenje građevinskih područja gradova, nezakonita gradnja i nedovoljna briga o zaštiti vizura u obalnom području i na otocima devastirala je ambijentalne vrijednosti nekih lokaliteta. U degradirane krajobraze mogu se ubrojiti površinski kopovi mineralnih sirovina, klizišta, površine koje su bile zahvaćene požarima, brownfield područja, naselja nastala nezakonitom gradnjom i dr. Urbani krajobrazi brzo se mijenjaju i zbog intenzivne gradnje često poprimaju sličan izgled, jednako u unutrašnjosti kao i na jadranskoj obali. Pučka gradnja, kao što su suhozidi na obalnom području, nestaje i kao ambijent i kao pojedinačne građevine. Stanje obalnog i morskog područja proporcionalno je održivosti načina njegova korištenja i otpornosti na prirodne i antropogene utjecaje. Razvojni potencijali tog područja proizlaze najvećim dijelom iz prirodnih danosti, što je dodatni razlog za pažljivo i odmjereno korištenje i zaštitu prostora. Gospodarski razvoj područja vezan je ponajprije uz turizam i rekreaciju, poljoprivredu vezanu uz lokalne kulture, maritimne gospodarske djelatnosti – ribarstvo, akvakulturu, eksploataciju morske soli i podvodnih energetske i rudnih bogatstava te obalnu industriju i luke. Prirodna ranjivost tih prostora uvjetovana je geomorfološkim karakteristikama krša, blizinom mora i seizmičkim aktivnostima, a pojačani rizici antropogenog utjecaja vezani su za klimatske promjene, onečišćenje okoliša i fizičku devastaciju prirodnih vrijednosti te krajobraza. Obalno područje suočava se s povećanom koncentracijom stanovništva u priobalju, posljedicama nesustavnog razvoja turizma i rastućom potrebom za eksploatacijom morskih resursa, a izloženo je i prijetnjama od prirodnih katastrofa, posebno zbog klimatskih promjena i seizmoloških uvjeta. Usto, naglašen je sukob interesa između pojedinih kategorija korisnika i nedostatak integralnog razvojnog pristupa ovom području. Krajnja je posljedica pojačanog pritiska na prostor oštećenje ili trajni gubitak vrijednih prirodnih područja i krajobraznih predjela, gubitak gospodarskih kopnenih i morskih resursa, narušavanje bioraznolikosti i ekosustava te onečišćenje okoliša²⁵.

Gradovi, naselja i ostali urbanizirani prostori zauzeli su oko 1.033 km ili oko 16,5 % površine u odnosu na ukupnu morsku obalnu liniju od 6.278 km. Turizam je kroz izgradnju turističkih smještajnih i pratećih objekata, cestovnih prometnica i nautičkih luka te velikog fizičkog prometa turista, vizualno promijenio izvorna krajobrazna i

²⁵ Strategija prostornog razvoja RH, NN 106/2017

ambijentalna obilježja jadranskog obalnog područja. Posljedice takvog izrazito razvojnog usmjerenja često su se pokazale razornima, u prvom redu zbog nekontroliranog i neracionalnog korištenja prostorno ograničenih potencijala na najatraktivnijim lokacijama u mnogim primorskim turističkim područjima. Ozbiljan razvojno konceptijski promašaj u takvim područjima nastao je nekontroliranom ekspanzijom izgradnje privatnih kuća i kuća za odmor²⁶.

Za potrebe turizma dolazi do nasipavanja obale uslijed različitih građevinskih zahvata u kojima postoji potreba za širenjem kopna u more kao i kod nasipavanja plaža. Broj luka nautičkog turizma raste gotovo svake godine, pa je tako 2005. godine bilo je 84 luke dok ih je 2019. godine bilo 167²⁷. Na primjer, u periodu od 2012.-2017. godine, zabilježen je rast broja luka nautičkog turizma u prvom redu u kategoriji sidrišta, privezišta i suhих marina, ali i u kategoriji marina²⁸.

Na dan 31. kolovoza 2019. u Hrvatskoj je registrirano sveukupno 18.179 vezova. Istovremeno, na dan 31. prosinca 2019. na stalnom vezu registrirano je 14.249 plovila, od toga je 12.100 plovila za koja je upotrijebljen vez u moru. Na kraju 2005. godine, broj vezova iznosio je 13.285²⁷. Prema vrsti plovila na stalnom vezu u moru najviše je bilo jahti na jedra (49,0%), slijede motorne jahte (46,4%) te ostala plovila (4,6%). Prema duljini plovila, najviše plovila za koje je korišten vez u moru jest duljine 12 do 15 metara (tj. 32,0% od ukupnog broja plovila za koje je korišten vez u moru), slijede plovila duljine 10 do 12 metara (tj. 29,1% od ukupnog broja plovila za koje je korišten vez u moru)²⁹.

Neregulirani rast turističkih kapaciteta veliki je potrošač najatraktivnijeg i najvrjednijeg prostora, stvara fokusirane pritiske na resurse i funkcije okoliša te stvara probleme u logistici komunalnih usluga i estetski devastira krajobraz. Opće poznati primjeri pretjerane izgrađenosti obalne crte mogu se naći u brojnim razvijenim turističkim destinacijama masovnog turizma Mediterana, a u zadnjih desetak godina i u sve više slučajeva razvoja turizma na obali RH³⁰.

1.5.8 Tlo i poljoprivreda

Vodeći problem zaštite tla predstavlja oštećenje tla, odnosno poljoprivrednog zemljišta, a prema čl. 5. Zakona o poljoprivrednom zemljištu (NN 20/18, 115/18 i 98/19) oštećenjem se smatra: degradacija u intenzivnoj proizvodnji (fizikalnih, kemijskih i bioloških obilježja), onečišćenje štetnim tvarima i organizmima (teški metali, potencijalno toksični elementi, pesticidi, organske onečišćujuće tvari i patogeni organizmi), premještanje (erozijom vodom i vjetrom, prekrivanje otpadom ili drugim tlom) i prenamjena (izgradnja

²⁶ Izvješće o stanju okoliša u Republici Hrvatskoj za razdoblje 2013.-2016. (2019.)

²⁷ Hrvatska turistička zajednica (2020), Nautički turizam Hrvatske: nautički charter – izdanje 2020.

²⁸ Ažuriranje dokumenata Strategije upravljanja morskim okolišem i obalnim područjem temeljem obveza iz čl.8, čl.9. i čl.10. Okvirne direktive o morskoj strategiji 2008/56 EZ, Institut za oceanografiju i ribarstvo, Split i Institut za razvoj i međunarodne odnose, 2019.

²⁹ Državni zavod za statistiku Republike Hrvatske (2020), Nautički turizam, Kapaciteti i poslovanje luka nautičkog turizma u 2019.

³⁰ Akcijski plan razvoja zelenog turizma, 2016.

urbanih područja, industrijskih, energetskih objekata, prometnica, hidroakumulacija te eksploatacije).

Onečišćenjem se smatra i pojava određene količine onečišćujućih tvari u tlu, koja izaziva poremećaje ili potpuno onemogućuje tlu obavljanje svoje funkcije. Prirodna onečišćenja tla mogu potjecati iz stijena i mineralnih sirovina ili nastati prirodnim pojavama kao što su potresi, požari, poplave, itd. Najznačajniji i najopasniji su antropogeni izvori onečišćenja tla: industrijska proizvodnja, odlaganje otpada, poljoprivreda, vojna djelatnost, itd. Problem predstavlja nepostojanje zakonske obveze identifikacije onečišćenih ili potencijalno onečišćenih lokacija. U Republici Hrvatskoj, dopuštene količine onečišćujućih tvari u tlu definirane su samo za tla poljoprivrednih zemljišta – Pravilnik o zaštiti poljoprivrednog zemljišta od onečišćenja (NN 71/19).³¹.

Najveći pritisci turizma su uglavnom posljedica koncentracije turističke djelatnosti na relativno ograničenom prostoru (područje Hrvatske obale i otoka) i vremenu (ljetna turistička sezona).

Povećan pritisak na tlo uzrokovan turizmom očituje se kroz povećanje komunalnog i drugog otpada te njegovo neodgovarajuće zbrinjavanje i zagađenje tla, porast umjetnih površina uslijed prenamjene tla uzrokovane izgradnjom infrastrukturnih objekata u turističke svrhe te povećanje prometa koje uzrokuje onečišćenja okolnog tla uz prometnicu ispiranjem prometnica i otjecanjem onečišćene vode u okoliš koja sadrži produkte goriva, soli, otapala i drugih onečišćujućih tvari.

Što se tiče poljoprivrede, sektor poljoprivrede je suočen s mnogim problemima koji otežavaju poljoprivrednu proizvodnju, a to su: slabiji razvoj ruralnih područja, nizak standard poljoprivrednika, mali udio dobiti u lancu proizvodnje hrane te problemi u pokretanju same poljoprivredne proizvodnje. Posljedice svih tih problema su iseljavanje mladih, starenje ruralnog stanovništva, odnosno tzv. odumiranje sela.

Ruralni turizam u Republici Hrvatskoj je nisko percipiran i nedovoljno profitabilan te dominantno vezan uz kontinentalnu Hrvatsku i zaleđe u primorskim županijama. Na razini Hrvatske turistička ponuda za ruralni turizam je slabo razvijena, dok potencijal postoji s obzirom da samo neke destinacije rade u smjeru međunarodne konkurentnosti.³².

Prema Programu ruralnog razvoja Republike Hrvatske za razdoblje 2014.-2020. prepoznat je problem neravnomjerno raspoređenih turističkih seoskih obiteljskih gospodarstava po županijama te nedovoljna razvijenost ruralnog turizma na razini države, što je posljedica dugogodišnjeg zapostavljanja ruralnih područja i obiteljskih poljoprivrednih gospodarstava te orijentacije prema primorskom turizmu. Također, gastronomija i vinarstvo obiteljskih gospodarstava kao turistički proizvod još je uvijek nedovoljno razvijeno i neistraženo.

Struktura gospodarstava u Hrvatskoj sastoji se od iznimno velikog broja malih obiteljskih poljoprivrednih gospodarstava, koja su na rubu ekonomske održivosti. Zbog ekonomske

³¹ SPUO Višegodišnjeg programa gradnje komunalnih vodnih građevina za razdoblje do 2030. godine, Elektroprojekt, 2021.

³² Nacrt Strategije razvoja održivog turizma do 2030. godine

krize i nedostataka kvalitetnih investicijskih sredstava na nacionalnoj razini, ta su gospodarstva u fazi stagnacije i zaostajanja u pogledu razvoja, modernizacije objekata, opreme, energetske učinkovitosti i zaštite okoliša, što je često vezano na dostizanja standarda Europske unije.

Odgovarajuće upravljanje gospodarstvima potrebno je kako bi se smanjila emisija stakleničkih plinova. Dobre prakse vezane uz upravljanje gnojivom - u smislu najvišeg mogućeg postotka suhe tvari u određenom sustavu proizvodnje, najnižeg mogućeg sadržaja fosfora i najnižeg mogućeg sadržaja teških metala te primjenu dobre prakse i tehnologija za smanjenje emisija u zrak, vodu i tlo na minimum, što se uvodi kao dio modernizacije hrvatskog poljoprivrednog sektora. U isto vrijeme, ova su gospodarstva vrlo važna sa stajališta ukupne poljoprivredne proizvodnje u Hrvatskoj, s obzirom da posjeduju značajne resurse.

Mala poljoprivredna gospodarstva također su važna u smislu seoskog stanovništva, očuvanja i zaštite okoliša, stanovništva i kulturnog nasljeđa ruralnih zajednica i proizvodnje lokalnih proizvoda. Nadalje, hrvatsku poljoprivredu karakterizira neproporcionalno visoka proizvodnja žitarica, kukuruza i drugih nisko-profitabilnih usjeva u odnosu na nedovoljnu proizvodnju visoko-profitabilnih, radno intenzivnih kultura, kao što su povrće i voće (samo 3 % od ukupne obradive površine) čija proizvodnja ne pokriva potrebe stanovništva, prehrambenu industriju i turizam. Isto vrijedi i za uljarice, kao i mlijeko i meso, osim za perad. Opći problem i u primarnoj i u sekundarnoj proizvodnji je nedovoljan nadzor i uvođenje novih tehnika i tehnologija koje izravno utječu na kvalitetu i cijenu konačnog proizvoda, što hrvatski poljoprivredni sektor općenito čini nekonkurentnim.³³

1.5.9 Kulturna baština

Posebno značajnu osnovu za turistički razvoj čine prirodne vrijednosti i kulturno-povijesna baština koja se nalazi na određenom prostoru. Hrvatska kao zemlja nastala na različitim povijesnim putovima i raznolikom području posjeduje brojne i vrijedne resurse i atrakcije kako one prirodne tako i one kulturno-povijesne među kojima značajan dio njih nije do sada dovoljno turistički valoriziran. Obnovljena, zaštićena i turistički valorizirana kulturno-povijesna baština nije temelj samo za razvoj održivog kulturnog turizma nego je i integralni dio svih posebnih oblika turizma, a osobito je ponos i vrijednost za lokalnu zajednicu i sve druge dionike.³⁴

Posljednjih se godina gradovi sa zaštićenim kulturno-povijesnim cjelinama u ljetnim mjesecima susreću sa sve većim brojem turista i posjetitelja (prekomjerni turizam). Tako je na primjer Dubrovnik morao ograničiti broj dolazaka kruzera i u većini slučajeva se ograničio broj gostiju s brodova na kružnom putovanju na 8.000 dnevno, no doneseno je se i niz drugih mjera kako bi se smanjio pritisak posjetitelja na gradsku jezgru.

Osim Dubrovnika u koji uplovljavaju veći kruzери i drugi gradovi na obali Hrvatske susreću se s istim problemom. To su Rijeka, Pula, Zadar, Šibenik i Split te luke u

³³ Program ruralnog razvoja Republike Hrvatske za razdoblje 2014. - 2020.

³⁴ Nacrt Strategije razvoja održivog turizma do 2030. godine

gradovima Trogiru, Rovinju, Rabu, Malom Lošinj, Visu, Hvaru, Korčuli i dr. kamo uplovljavaju manji kruzeri. S istim problemom susreću se i drugi gradovi diljem Mediterana (npr. Venecija, Barcelona, itd.) Određene lokacije nisu infrastrukturno kapacitirane za istodobno primanje velikog broja posjetitelja čime se ugrožava kulturno-povijesna cjelina, ali i umanjuje zadovoljstvo kako lokalnog stanovništva tako i posjetitelja³⁵.

Jedan od ključnih izazova hrvatskog turizma je vremenska i prostorna neujednačenost turističkih aktivnosti te izrazita sezonalnost poslovanja koja u razvijenim turističkim destinacijama rezultira pojavom prekomjernog turizma. Negativne posljedice naročito se manifestiraju kroz devastaciju kulturne i prirodne baštine (uz preopterećenost komunalne i prometne infrastrukture) u turističkim destinacijama³⁵.

1.5.10 Stanovništvo i zdravlje ljudi

Resursi RH predstavljaju veliko potencijal za razvoj zdravstvenog turizma, ali ključna problematika se zasniva na nedostatku ponude odnosno kvalitetne zdravstvene infrastrukture, problemima domaćeg zdravstvenog sustava te manjku investicija i izostanka proaktivnog razvoja usklađenog između svih ključnih dionika³⁶.

Evidentan je nedostatak ljudskih potencijala za potrebe turizma kao i nedostatak ljudskih potencijala primjerenih kompetencija (vještina, znanja). Zbog sezonalnosti zaposlenja, niskih plaća i teških uvjeta rada turizam je manje privlačan za potencijalno zapošljavanje. Prosječne neto plaće i djelatnosti pružanja smještaja te pripreme i usluživanja hrane nalaze se ispod prosjeka za Hrvatsku. Žene su znatno slabije plaćene od muškaraca što proizlazi iz zapošljavanja istih na manje složenim poslovima (domaćinstvo i dr.). Promatramo li posebno smještaj, a posebno pripremu i posluživanje hrane prosječne neto plaće u djelatnosti smještaja više su i nešto su iznad prosjeka u Hrvatskoj³⁶.

Prema dokumentu Strategija prostornog razvoja RH (NN 106/2017), ruralni prostor karakteriziraju negativni demografski, gospodarski i razvojni trendovi. S velikim brojem malih naselja raspršenih u razgranatoj, ali ne dovoljno ustrojenoj i povezanoj mreži, uzročno-posljedično je povezana slabija prometna dostupnost i nedostatna infrastrukturna opremljenost. Ovaj prostor karakterizira nedovoljan kapacitet za stvaranje visokokvalitetnih i održivih radnih mjesta u čemu zaostaju za urbanim područjima. Gotovo petina državnog prostora (18 %) ruralna je periferija sa samo 1,3 % stanovništva i brojnim razvojnim ograničenjima. Brdsko-planinska ruralna područja karakterizira visoka raseljenost te rijetka mreža naselja u kojoj dominiraju patuljasta naselja s manje od 100 stanovnika. U ovim područjima nedovoljno se koriste značajni prirodni resursi, ponajprije šume i pašnjaci. U njima se isprepliću obilježja prostora uz državnu granicu, ratom zahvaćenih područja i ruralnog prostora. Stanje obalnog i morskog područja proporcionalno je održivosti načina njegova korištenja i otpornosti na prirodne i antropogene utjecaje. Razvojni potencijali tog područja proizlaze najvećim

³⁵ Nacrt Strategije razvoja održivog turizma do 2030. godine, Analiza stanja

³⁶ Nacrt Strategije razvoja održivog turizma do 2030. godine

dijelom iz prirodnih danosti, što je dodatni razlog za pažljivo i odmjereno korištenje i zaštitu prostora. Gospodarski razvoj područja vezan je ponajprije uz turizam i rekreaciju, poljoprivredu vezanu uz lokalne kulture, maritimne gospodarske djelatnosti – ribarstvo, akvakulturu, eksploataciju morske soli i podvodnih energetske i rudnih bogatstava te obalnu industriju i luke. Među danas značajnim posljedicama razvojnih pritisaka, koji utječu na fizičke, biološke, gospodarske i socijalne procese, izdvajaju se:

- pretjerana gradnja na obalnom području i nekontrolirano širenje gradnje duž obalne crte,
- neprimjerena i/ili nezakonita gradnja, posebno u uskom obalnom pojasu,
- neodgovarajuća infrastruktura naselja te turističkih i rekreacijskih zona,
- nedostatak uređaja za pročišćivanje urbanih i industrijskih otpadnih voda,
- smanjena kakvoća mora uz gradove, luke i turističke zone uključujući zone nautičkog turizma,
- uzurpiranje područja pomorskog dobra i javnog obalnoga pojasa,
- gubitak cjelovitosti i kvalitete obalnog krajolika.

S turističkog aspekta najveće je opterećenje prostora u vrijeme glavne turističke sezone, posebno u srpnju i kolovozu. Problemi izrazite sezonalnosti turizma vršna su opterećenja cjelokupne infrastrukture i pojačavaju ranjivost prostora na antropogene utjecaje.

Hrvatske otoke desetljećima obilježava proces depopulacije koji je uzrokovan dugogodišnjim iseljavanjem potaknutim gospodarskim uvjetima (agrarna prenapučenost, industrijalizacija kopna, deagrarizacija, krize pojedinih poljoprivrednih djelatnosti, monokultura na pojedinim otocima i sl.), ali i prirodnogeografskim određenjem (okruženost morem u kontekstu različitih povijesnih i gospodarskih okolnosti). Sljedeće bitno obilježje otoka jest izraženost kategorije povremenih stanovnika, s udjelom od približno 57 % u ukupnom stanovništvu, što snažno utječe na strukturu, razvoj i život u naseljima.

Onečišćenja zraka, vode, mora, tla te buka čimbenici su okoliša koji utječu na zdravlje ljudi. Uz to, provedba pomno planiranih mjera politike zaštite zdravlja i zaštite okoliša, kao i politike drugih vezanih sektora te provedbe ciljanih projekata, imaju pozitivne učinke na praćenje trendova i unapređivanje zdravlja stanovništva³⁷.

Tijekom turističke sezone dolazi do pritiska na okoliš što posljedično može utjecati na pojačano širenje vektorskih bolesti. Prema dokumentu Izvješće o stanju okoliša u Republici Hrvatskoj za razdoblje od 2013. do 2016. (2019), bolesti koje prenose vektori su skupina zaraznih bolesti čiji se uzročnici (virusi, bakterije, rikcije, protozoe i dr.) prenose na čovjeka posredno putem vektora. Globalne klimatske promjene i intenziviranje međunarodnog prometa, trgovine i turizma znatno utječu na promjene u distribuciji i osobitostima, kao i na pojavu novih obrazaca širenja vektorskih bolesti. Važnost sustavnog praćenja vektorski prenosivih zaraznih bolesti temelji se na činjenici da klimatski uvjeti, dodatno potencirani globalnim klimatskim promjenama, izrazito

³⁷ Izvješće o stanju okoliša u Republici Hrvatskoj za razdoblje od 2013. do 2016., 2019.

utječu na rasprostranjenost i gustoću vektora (komarci, krpelji, flebotomi, uši i sl.), a time i na njihov značajan potencijal prijenosa bolesti. Vektorske bolesti najčešće imaju svoja prirodna žarišta te niz okolišnih čimbenika kao što su klimatske i vremenske prilike, vegetacija i godišnje doba koji utječu na njihovu pojavnost na određenom području.

U priobalnom krškom području neka priobalna izvorišta za vrijeme suša i povećanih potreba za vodom tijekom turističke sezone imaju povišene koncentracije klorida i sulfata³⁷.

Utjecaj morske vode na zdravlje značajan je ne samo zbog porasta temperature mora i npr. porasta cvatnje toksičnih algi, već i zbog procesa eutrofikacije do kojeg dolazi zbog velike količine organske tvari koja dopijeva u morski ekosustav ljudskim djelovanjem³⁸.

Godine 2019. pojavio se novi koronavirus nazvan SARS-CoV-2 koji uzrokuje bolest pod nazivom COVID-2019 odnosno COVID-19. Posljedice krize uzrokovane koronavirusom vrlo su vidljive na otocima, na obalnim područjima i u najudaljenijim regijama jer oni ovise o djelatnostima u turizmu ili se oslanjaju na međunarodni zračni promet. Pogođena su i ruralna područja koja imaju ograničenu povezivost i ovise o turizmu. Obalno područje Hrvatske nalazi se u najvišoj kategoriji ugroženosti³⁹.

Pandemija COVID-19 negativno se odrazila na razne sektore, ugrožena su radna mjesta, primanja radnika i poslovanje poduzeća. Turizam je jedan od sektora najviše pogođenih pandemijom. Prema podacima Svjetske turističke organizacije (UNWTO), u svijetu je zbog pandemije i ograničenja putovanja u prvih osam mjeseci 2020. godine bilo 70 % ili oko 700 milijuna međunarodnih turističkih dolazaka manje nego u isto vrijeme 2019. godine. U Europi, koja je najposjećenija regija, smanjenje dolazaka stranih turista u srpnju i kolovozu nakon postupnog ponovnog otvaranja granica je nešto manje nego u drugim regijama. No, radi se o kratkotrajnom oporavku s obzirom na to da su se u kolovozu počela uvoditi nova ograničenja putovanja i savjeti zbog povećanja broja zaraženih.

Što se tiče Republike Hrvatske, u 2020., godini pandemije prouzročene koronavirusom, broj noćenja turista vratio se na razinu od prije 20 godina. Ograničenja putovanja, zatvaranje granica, propisi o karanteni i provođenje epidemioloških mjera u Republici Hrvatskoj i svijetu, kako bi se spriječilo širenje zaraze, izravno su utjecali na pad dolazaka i noćenja turista. S obzirom na 2019. godinu došlo je do pada dolazaka domaćih turista od 34,2 % i pada noćenja domaćih turista za 23,7 %. U srpnju 2021., a s obzirom na srpanj 2020. godinu, došlo je do povećanja dolazaka domaćih turista za 32,6 % i porast noćenja za 30,8 %. Također, u srpnju 2021. domaći turisti ostvarili su porast dolazaka za 25,8 % te porast noćenja za 19,5 % u odnosu na srpanj 2019. Domaćih turista je u prvih sedam mjeseci 2021. došlo za 59,9 % više i ostvareno je 53,8 % više noćenja nego u istom razdoblju 2020. godine. U odnosu na prvih sedam mjeseci 2019. domaći turisti ostvarili su 91,8 % dolazaka i 96,8 % noćenja. Što se tiče stranih turista, pad dolazaka 2020. godine pao je za 68,0 %, a pad noćenja za 58,0 %, s obzirom na 2019. godinu. U srpnju 2021. godine, a s obzirom na srpanj 2020. godine, došlo je do

³⁸ 7. Nacionalno izvješće i treće dvogodišnje izvješće Republike Hrvatske prema Okvirnoj konvenciji Ujedinjenih naroda o promjeni klime (UNFCCC)

³⁹ Turizam i promet od 2020. nadalje (EU Komisija, 2020.)

povećanja dolazaka stranih turista za 60,8 % i porast noćenja za 44,1 %. Međutim, u odnosu na srpanj 2019. dolazaka stranih turista manje je za 21,5 %, a noćenja za 20,1 %. Stranih turista je u prvih sedam mjeseci 2021. došlo 57,3 % više i ostvareno je 53,2 % više noćenja s obzirom na isto razdoblje 2020. godine. U prvih sedam mjeseci 2021. strani turisti ostvarili su gotovo polovicu dolazaka, i to 49,1 %, te 60,1 % noćenja u odnosu na isto razdoblje 2019⁴⁰.

Osim na broj dolazaka i noćenja, pandemija je utjecala i na nautički turizam koji je među najuspješnijim segmentima turističke ponude u RH (više u poglavlju 1.5.14.1.).

1.5.11 Gospodarenje otpadom

Turizam je jedan od najznačajnijih izvora morskog otpada koji je rastući problem u obalnom području RH, na kojem se tek treba početi sustavnije raditi. Ono što ga čini posebno zahtjevnim je što njegovo učinkovito i djelotvorno rješavanje zahtjeva koordinaciju i suradnju na razini cijele Jadranske regije, obzirom da značajni dio otpada koji onečišćuje obalno područje RH dolazi „morem“ iz drugih jadranskih zemalja. Kako okvirnih 80% morskog otpada dolazi s kopna, osnovna mjera za smanjivanje količina morskog otpada je uspostava učinkovitog sustava gospodarenja otpadom u obalnim područjima svih zemalja koje dijele Jadransko more⁴¹.

Kroz projektne aktivnosti praćenja i čišćenja morskog otpada potvrđeno je da je sektor turizma značajan izvor morskog otpada. S druge strane, sektor turizma doprinosi i ublažavanju problema praksom predsezonskog, a potom i redovnog čišćenja plaža tijekom sezone. Dodatne aktivnosti vezane uz morski otpad, uključujući i aktivnosti kojima se goste nastoji motivirati na okolišno odgovorno ponašanje koje ne rezultira morskim otpadom, sigurno predstavljaju jedan od prioriteta u trajnom nastojanju oko „ozelenjivanja“ sektora turizma⁴¹.

U Planu gospodarenja otpadom Republike Hrvatske za razdoblje 2017. - 2022. godine navodi se da trenutno u RH ne postoji odgovarajući način gospodarenja otpadnim muljem. Otpadni mulj se uglavnom privremeno skladišti ili odlaže na odlagališta, a manje količine koriste se u poljoprivredne svrhe ili se podvrgavaju postupku kompostiranja⁴². Što se tiče morskog otpada i otpadnih brodova, u Planu gospodarenja otpadom Republike Hrvatske za razdoblje 2017. - 2022. godine navodi se da trenutno ne postoje službeni podaci niti zadovoljavajuće procjene vezano za količine otpadnih brodova i morskog otpada u RH. Sustav gospodarenja otpadnim brodovima i morskim otpadom nije uspostavljen i ne postoje službeni podaci niti procjene vezano za količine ovih vrsta otpada.

RH trenutačno ne raspolaže sustavnim modelom zbrinjavanja otpada u moru i nije moguće odrediti količinu otpada koja dospije morem iz drugih država, ali od 2017. godine

⁴⁰ Državni zavod za statistiku

⁴¹ Ažuriranje dokumenata Strategije upravljanja morskim okolišem i obalnim područjem temeljem obveza iz čl.8, čl.9. i čl.10. Okvirne direktive o morskoj strategiji 2008/56 EZ, Institut za oceanografiju i ribarstvo, Split i Institut za razvoj i međunarodne odnose, 2019.

⁴² Odluka o donošenju Plana gospodarenja otpadom Republike Hrvatske za razdoblje 2017. - 2022. godine, NN 3/2017

RH provodi usustavljeni model praćenja svih elemenata otpada u moru (otpad na plažama, plutajući otpad na površini mora, potonuli otpad na morskom dnu, mikrootpad/mikroplastika u pješčanom sedimentu na plažama, površini mora i u probavnom traktu riba).

Kao zaključak se navodi da za navedene pokazatelje/kriterije otpada u moru, u ovom trenutku nije moguće postaviti konkretne ciljeve zbog nesigurnosti u procjeni utjecaja i trenutačnog nedostatka pouzdanih osnovnih podataka. Jasna je potreba za razvijanjem pokazatelja za praćenje stanja koji bi trebali poboljšati razumijevanje trendova i omogućiti postavljanje odgovarajućih ciljeva u budućnosti. Navedeni bi pokazatelji trebali omogućiti prikupljanje više podataka s ciljem procjene količine i trendova nakupljanja otpada u morskom okolišu. Trenutačno poznavanje problematike krupnog otpada u moru kao i mikrootpada/mikroplastike i njenog utjecaja u morskom okolišu nije na dovoljnoj razini.

1.5.12 Šume i šumarstvo

Veliki broj štetnih čimbenika (ekstremne suše, šumski požari, elementarne nepogode, biljne bolesti i šumski štetnici), ali i utjecaj ljudskih aktivnosti (onečišćenje zraka, zakiseljavanje tla, izmjena razine vodnog režima poplavnih i podzemnih voda) slabe funkcije i kvalitetu te narušavaju vitalnost i otpornost cjelokupnog šumskog ekosustava. Također, razvojem i izgradnjom često dolazi do fragmentacije i gubitka šumskih površina što posljedično negativno utječe na bioraznolikost.

Promatrajući kompleksnu kategoriju „sušenje šuma“, koja podrazumijeva oštećenje stabala uslijed zajedničkog djelovanja štetnih abiotičkih i biotičkih čimbenika, zdravstveno stanje šuma nije zadovoljavajuće, a osobito pojavom sve izraženijih ekstrema u obliku suša i poplava. Utjecaj voda na šume i šumarstvo, najizraženije je u nizinskim šumama gdje su male visinske razlike te svaki zahvat (kanaliziranja vodotoka, izgradnje nasipa, produbljivanja korita i sličnih hidrotehničkih zahvata) u takva područja donosi promjene u razini podzemnih i nadzemnih voda na većem području.

Hrast lužnjak i poljski jasen dodatno su ugroženi stranim šumskim štetnicima i biljnim bolestima. Tako je hrast lužnjak ozbiljno ugrožen od sjevernoameričke hrastove mrežaste stjenice (*Corythucha arcuata*), zbog koje su krošnje hrastova već ljeti intenzivno žute, a poljski jasen se ubrzano suši uslijed gljivične bolesti (*Chalara fraxinea*) prenijete iz Azije.

Zbog ljudske nepažnje ili namjere, ali i sve izraženijih ekstremnih vremenskih utjecaja bilježe se i povećanja broja požara te opožarene površine, pogotovo u mediteranskom području. Najugroženije su šume mediteransko-obalnog pojasa (veći dio otoka, srednja i južna Dalmacija, usko priobalno područje) odnosno čiste i mješovite šume hrasta crnike s mnogim degradacijskim površinama te šume alepskoga bora u dijelu Jadrana s manjim količinama oborine. Prema Šumskogospodarskoj osnovi za razdoblje od 2016. do 2025. godine, u razdoblju od 2006. do 2015. godine na području Republike Hrvatske evidentirano je 2.318 šumskih požara, a opožarena je površina od 75.572,32 ha šuma i šumskog zemljišta te drvna zaliha od 571.124 m³. Godine 2017. Hrvatsku su pogodili mnogobrojni požari otvorenog tipa. Prema podacima koje je u listopadu 2017. objavilo Vatrogasno operativno središte Državne službe za zaštitu i spašavanje, od 1. siječnja do

30. rujna 2017. zabilježeno je 6.230 požara (54,44 % više u odnosu na cjelogodišnji prosjek prethodnih 11 godina) u kojima je izgorjelo 100.767 ha raslinja. Uz rizik po zdravlje i život ljudi te značajne gospodarske štete, požari uzrokuju degradaciju šumskih ekosustava, odnosno čitav niz opterećenja okoliša: gubitak staništa, onečišćenje podzemnih voda i povećanu emisiju CO₂.

Na području Dalmacije dodatno su ugroženi borovi od strane mediteranskog potkornjaka (*Orthotomicus erosus*), koji zbog promijenjenih klimatskih uvjeta (blage i tople zime) ima nesmetani razvoj, te je postao prava pošast.

Klimatogene zajednice hrasta crnike i hrasta medunca na sredozemnom su području, zbog snažnog antropološkog utjecaja, bile izložene višestoljetnim degradacijskim procesima uzrokovanim prekomjernom sječom, požarima, brstom i pašarenjem. Rezultat toga su razni degradacijski stadiji, a visoke šume crnike i medunca su rijetkost.

Također, ekonomska kriza, prethodna ratna zbivanja i dr. doprinijeli su migracijskim kretanjima iz ruralnih u urbana područja, rezultirajući smanjenjem stočnog fonda. Navedeno je, uz razne druge biotske i abiotske čimbenike, dovelo do progresije kamenjarskih pašnjaka u garige ili šibljake, odnosno prelaskom gariga i šibljaka prema degradacijskom stadiju makije ili šikare.

Jedno od negativnih posljedica nastalih klimatskih promjenama su i vjetrolomi. Na Medvednici je 11. studenog 2013. godine vjetrolom uzrokovan olujom, popularno nazvanom Teodor, porušio 40.000 m³ stabala.

Elementarne nepogode, od početka 2014. do kraja 2017. godine, poharale su područje Gorskog Kotara i nanijele ogromne štete u šumskim sastojinama te su promijenile vizuru ovog šumovitog kraja. Najprije je područje Gorskog Kotara zahvatila ledena kiša pri čemu su nastale velike štete na običnoj bukvi, običnoj smreci i običnoj jeli. Zatim, kao posljedica ledoloma koja je za sobom ostavila na tlu mnoga uništena, posušena ili raspadnuta stabla, zbog nepravovremene sanacije ležećih stabala, kao i nepravovremene sanitarne sječe oštećenih stojećih stabala, krenula je najezda smrekovog pisara (*Ips typographus* L.). Širenju ovog šumskog štetnika pogodovale su i sve blaže zime, ali i toplija i suša proljeća i ljeta koja omogućuju kraće razdoblje razvoja, te mogućnost razmnožavanja nekoliko puta tijekom tog razdoblja, čime se broj jedinki smrekovog pisara povećava.

Velik su problem predstavljaju minski sumnjiva područja. Prema procjenama Hrvatskog centra za razminiranje, minski sumnjivi prostor zahvaća 446 km² u 9 županija RH. U minski sumnjivom prostoru najvećim su dijelom šume (84,3 %) i poljoprivredne površine (15,4 %). Zbog minske zagađenosti onemogućeno je korištenje šumskog dobra u proizvodnim djelatnostima, a otežano je i provođenje mjera zaštite šuma (npr. protupožarna zaštita). U Dalmaciji su minski zagađena područja makije i krša izravna prepreka za provedbu protupožarne zaštite na visokougroženim područjima, ali i za razvoj turizma⁴³.

Uz navedeno, širenje biljnih invazivnih stranih vrsta u šumske sastojine također uzrokuje probleme kod gospodarenja šumama.

⁴³ Strategija prostornog razvoja Republike Hrvatske, 2017.

1.5.13 Lovstvo i divljač

Fragmentacija staništa i različite promjene stanišnih uvjeta (buka, svjetlosno onečišćenje i dr.) narušavaju kvalitetu staništa divljači, a pojava različitih oboljenja (npr. afričke svinjske kuge) utječe na zdravstveno stanje divljači (Elektroprojekt, 2021).

Razvojem i izgradnjom turističkih objekata i sve potrebne infrastrukture može doći do fragmentacije i gubitka staništa. Presijecajući područja na kojima obitava divljač otežava se ili onemogućava nesmetano kretanje životinja koje moraju tražiti druge putove i načine prelaska. Kako bi se kretanje divljači reguliralo, poduzimaju se mjere kojima se olakšava prelazak, a to se odnosi na primjer na postavljanje zaštitnih ograda i reflektirajućih znakova te gradnju prijelaza ispod ili iznad prometnica i dr.

1.5.14 Odnos sektora turizma s relevantnim sektorima

1.5.14.1 Promet

Razvoj prometne infrastrukture u Republici Hrvatskoj smatra se izuzetno važnim za ekonomski i socijalni rast kao i za međunarodnu povezanost. Prometna infrastruktura je instrument regionalnog razvoja koji pokreće razmjenu dobara te bolju pristupačnost svim ekonomskim, zdravstvenim, turističkim i ostalim sadržajima⁴⁴.

Putnički i teretni promet u Republici Hrvatskoj odvija se cestovnim, željezničkim prijevozom, pomorskim i obalnim prijevozom, prijevozom unutaršnjim vodenim putovima, zračnim prijevozom, a teretni još i cjevovodnim transportom. Najviše putnika preveze se cestovnim i željezničkim prijevozom, a najviše robe cestovnim, pomorskim i obalnim prijevozom⁴⁵.

U RH je postignuta visoka razvijenost mreže autocesta dok je mreža državnih, županijskih i lokalnih cesta manje je razvijena. Mreža izgrađenih/rekonstruiranih cesta dovedena je do razine koja zadovoljava današnji trenutak gospodarskog stanja i osnova je za daljnji desetogodišnji razvoj, odnosno potencijal uključivanja RH u europski cestovni sustav. Izgradnjom pelješkog mosta 2021. godine i Dubrovačko-neretvanska županija se povezala sa ostalim dijelovima RH i Europe⁴⁶.

Željeznički promet u odnosu na cestovni promet okolišno je prihvatljiviji. Izuzetno zahtjevne tehnološke karakteristike uvjetuju da se razvoj zasniva na masovnom prijevozu roba i nešto manje putnika. Dužinom željezničkih pruga po broju stanovnika RH premašuje europski prosjek, ali mreža je tehnološki neprilagođena današnjim potrebama s izuzetkom magistralne pruge od granica sa Slovenijom do granice sa Srbijom te pojedinih sekcija koje su modernizirane.

⁴⁴ Strategija prometnog razvoja Republike Hrvatske (2017.-2030.)

⁴⁵ 7. Nacionalno izvješće i treće dvogodišnje izvješće Republike Hrvatske prema Okvirnoj konvenciji Ujedinjenih naroda o promjeni klime (UNFCCC) (MZOE, 2018)

⁴⁶ Strategija prostornog razvoja Republike Hrvatske (NN 106/17)

Prirodne okolnosti s tri velika riječna sustava Save, Drave i Dunava, koji se koriste i kao prometna infrastruktura, gospodarski su potencijal koji zahtijeva minimalno korištenje novih prostornih resursa. Trenutačno ovaj segment prometne infrastrukture nije dovoljno iskorišten, čemu je razlog i zapuštenost, neopremljenost i poteškoće u primjeni međudržavnih ugovora o korištenju pograničnih rijeka. Riječni promet trenutačno je aktivan samo na Dunavu, malim dijelom na Dravi, a potpuno je zanemariv na rijeci Savi. Rijeke, osim komercijalnog korištenja, omogućavaju i razvoj riječnog (nautičkog) turizma⁴⁴.

Gospodarski potencijal hrvatskih morskih luka temelji se prvenstveno na povoljnom zemljopisnom položaju i dubokom prodoru Jadranskog mora u kontinent. Integriranost hrvatskih luka u mrežu europskih prometnih koridora predstavlja razvojni potencijal za uključivanje u trgovinske tokove unutar europskog i svjetskog tržišta i transformaciju lučkih sustava u suvremene logističke i distribucijske gospodarske centre. Lučki sustav u osnovi zadovoljava potrebe međunarodnog pomorskog prometa pa se težište razvoja lučkog sustava treba prebaciti na poboljšanje domaćeg pomorskog prijevoza i nautički turizam kao rekreacijski aspekt pomorskog prometa⁴⁷.

Međunarodni aerodromi u Hrvatskoj zračne su luke u Zagrebu, Splitu, Rijeci (na otoku Krku), Osijeku, Puli, Zadru, Dubrovniku, Malom Lošinj i Braču. Prema broju zračnih luka u odnosu na površinu i broj stanovnika, Hrvatska se ubraja u razvijenije države Europe. Sam prostorni razmještaj zračnih luka relativno je zadovoljavajući⁴⁵.

U sklopu Nacionalnog prometnog modela Republike Hrvatske, a koji je izrađen u sklopu Strategije prometnog razvoja Republike Hrvatske izrađena su dva modela, a referentna godina za analizu postojećeg stanja prometnog sektora je 2013. Jedan je model izrađen za prosječni dnevni promet (PDP), koji pokriva izvansezonsko razdoblje, a jedan za prosječni ljetni dnevni promet (PLDP). Uspoređujući ta dva modela, može se zaključiti da je ukupna potražnja na razini države tijekom sezone 20 % veća od potražnje izvan sezone. S obzirom na to da tijekom glavne sezone ne rade obrazovne ustanove i da se više od 92 % ukupnih smještajnih kapaciteta nalazi u Jadranskoj regiji, potražnja u Jadranskoj regiji tijekom glavne sezone je 3,1 puta veća nego izvan sezone. Potražnja tijekom sezone predstavlja otprilike dvostruko veću prometnu potražnju na glavnim turističkim pravcima, osobito autocestama koje vode do jadranske obale te na glavnim cestovnim prometnicama u Jadranskoj regiji.

Izvan sezone zapažen je visok omjer količine prometa i propusne moći uglavnom u područjima većih aglomeracija, istaknutije u Kontinentalnoj Hrvatskoj. Na cestovnim pravcima od Zagreba do Siska, od Zagreba do Bjelovara i od Varaždina prema Koprivnici vidljiva je značajna iskorištenost propusne moći. U ljetnoj sezoni visok omjer količine prometa i postojećih propusnih moći javlja se i na mreži autocesta prema jadranskoj obali te u samim gradovima na obali i njihovoj okolini.

Što se tiče autobusnog prijevoza, postoji velika razlika u potražnji za javnim autobusnim prijevozom između glavne sezone i izvansezonskog razdoblja, što autobusnim prijevoznicima omogućuje veliku fleksibilnost u poslovanju. Putnički autobusi mogu se izvan glavne turističke sezone upotrijebiti za prijevoz učenika i studenata iz rijetko

⁴⁷ Strategija prostornog razvoja Republike Hrvatske (NN 106/17)

naseljenih područja, a za vrijeme ljetnog raspusta ili tijekom turističke sezone za prijevoz turista⁴⁸.

Sa glavnom sezonom u trajanju od okvirno 20 tjedana (5.-9. mjesec), nautički turizam je, prema kriteriju duljine sezone, među najuspješnijim segmentima turističke ponude u RH. S oko 4.300 plovila u čarteru, Hrvatska je vodeća svjetska destinacija nautičkog turizma, a aktivnost nautičkog turizma i dalje raste. U periodu 2012.-2017., zabilježen je rast broja luka nautičkog turizma, u prvom redu u kategoriji sidrišta, privezišta i suhih marina, ali i u kategoriji marina. Ukupni broj raspoloživih vezova se u istom periodu neznatno smanjio (sa 17.454 u 2012., na 17.067 u 2017. godini), ali na način da se značajnije smanjivao broj vezova za privez plovila od 6 do 12 m, a rastao je broj vezova za privez plovila od 12 do preko 20 m⁴⁹.

Luke nautičkog turizma, kao glavna infrastruktura za odvijanje ovog oblika turizma u razdoblju 2009-2019 bilježe pozitivne trendove u smislu porasta njihovog broja (s 98 u 2009. godini na 167 u 2019. godini). No radi boljeg razumijevanja ovog porasta važno je za napomenuti da se promijenilo statističko praćenje broja luka te jedinim dijelom i zbog toga proizlazi veliki porast u razdoblju 2018-2019. Broj vezova se je povećao s 16.848 u 2009. godine na 18.179 vezova u 2019. godini, što bi značilo da je broj vezova rastao s prosječnom godišnjom stopom od 0,7%. Sukladno zahtjevima tržišta raste broj vezova za plovila duža od 12 metara⁵⁰.

Razvoj nautičkog turizma ima niz pozitivnih čimbenika, ali sa stajališta okoliša, luke nautičkog turizma imaju potencijalno štetan utjecaj, posebice na onečišćenje mora i obalni ekosustav (smanjenje kvalitete morske vode, koncentracija opasnih tvari, pH, temperatura itd.). Također, pri planiranju ekspanzije i razvoja luka nautičkog turizma potrebno je odrediti njihov okolišni kapacitet, ekološku vrijednost lokacije te procjenu utjecaja na okoliš. Podaci o buci i vibracijama te onečišćenju u lukama nautičkog turizma za sada nisu dostupni jer još uvijek ne postoje sustavi kontrole⁵¹.

Vizualno atraktivan akvatorij i krajobraz obalnog područja, pogodna klima, atraktivni očuvani povijesni obalni gradovi, čine obalno područje Hrvatske i izrazito atraktivnom destinacijom za kružna putovanja stranih brodova. Tijekom 2017. godine, ukupno su u hrvatske morske luke uplovljavala 82 strana broda za kružna putovanja. Ukupno su brodovi u teritorijalnom moru RH boravili 1506 dana, odnosno u prosjeku 2,2 dana po putovanju. Na brodovima je ukupno bilo 947.000 putnika / turista, odnosno u prosjeku 1370 putnika po putovanju. Analiza godišnjeg broja posjeta najposjećenijih morskih luka pokazuje da su operaterima kružnih brodskih putovanja najatraktivnije destinacije već dosegle granicu prihvatnog kapaciteta, pa je smanjenje fizičkih pokazatelja ujedno i

⁴⁸ Strategija prometnog razvoja Republike Hrvatske (2017.-2030.)

⁴⁹ Ažuriranje dokumenata Strategije upravljanja morskim okolišem i obalnim područjem temeljem obveza iz čl.8, čl.9. i čl.10. Okvirne direktive o morskoj strategiji 2008/56 EZ, Institut za oceanografiju i ribarstvo, Split i Institut za razvoj i međunarodne odnose, 2019.

⁵⁰ Nacrt Strategije razvoja održivog turizma do 2030. godine

⁵¹ Izvješću o stanju okoliša za razdoblje od 2013 do 2016 (2019.)

posljedica uvođenja strože regulacije i limita na broj posjeta destinacija koje su bile pod najvećim pritiskom.⁵²

U 2020. pandemija bolesti COVID-19 te epidemiološke mjere poduzete protiv širenja bolesti i u Hrvatskoj i u svijetu ostavile su traga i na poslovanje luka nautičkog turizma u 2020. Dok je u lukama nautičkog turizma u 2020. broj plovila na stalnom vezu iznosio 14 tisuća i ostvario blagi porast od 0,4% u odnosu na 2019., broj plovila u tranzitu u znatnom je padu. U 2020. broj plovila u tranzitu iznosio je 122 tisuće, što je pad od 40,7% u odnosu na 2019. U svim morskim županijama evidentiran je pad broja plovila u tranzitu u 2020. u odnosu na 2019⁵³.

Ukupno ostvareni prihod luka nautičkog turizma u 2020. je za 11,6% manje nego u 2019. Sve morske županije imaju pad ukupnih prihoda luka nautičkog turizma u 2020. u odnosu na 2019. Što se tiče kružnih putovanja stranih brodova u RH, od siječnja do kolovoza 2021. godine u hrvatske morske luke uplovilo je 15 stranih brodova za kružna putovanja, koji su ostvarili 85 kružnih putovanja, što je za 64 putovanja više nego u istom razdoblju 2020. U odnosu na prvih osam mjeseci 2019. godine, broj putovanja stranih brodova za kružna putovanja manji je za 81,8%, broj dana boravka brodova za 74,5%, dok je broj putnika na tim brodovima manji za 88,3%⁵³.

U srpnju 2021. nastavili su se dolasci stranih brodova za kružna putovanja na hrvatski Jadran, koji su s prvim ovogodišnjim uplovljavanjima u morske luke počeli u lipnju. Od siječnja do srpnja 2021. u hrvatske morske luke uplovilo je 11 stranih brodova za kružna putovanja, koji su ostvarili 49 kružnih putovanja, što je za 33 putovanja više nego u istom razdoblju 2020. Od ukupno ostvarenih 49 kružnih putovanja, najviše je, njih 35, ostvareno u Dubrovačko-neretvanskoj županiji, a slijedi Splitsko-dalmatinska županija, s 13 njih. U Primorsko-goranskoj županiji ostvareno je jedno kružno putovanje. Najviše posjeta stranih brodova za kružna putovanja imale su luke Dubrovnik, s 40 posjeta, zatim Split, s 25 posjeta, Korčula, sa 17 posjeta, Hvar, s 15 posjeta, i Šibenik, s 13 posjeta⁵³.

Riječna krstarenja u posljednjih nekoliko godina bilježe pozitivne trendove u Europi pa tako i u Hrvatskoj. Počeci razvoja ovog oblika turizma javljaju se u 2004. godini na rijeci Dunavu i 2009. godine na rijeci Dravi. Najvažnije i najveće luke nalaze se u Vukovarsko – srijemskoj županiji (Vukovar, Ilok), te u Osječko - baranjskoj županiji (Batina, Aljmaš i Osijek). Osim ovih luka, postoje luke u Sisku i Slavonskom Brodu na rijeci Kupi. Međutim zbog problema s plovnošću i neuređene infrastrukture ove dvije luke na rijeci Savi nemaju značajnije posjete riječnih kruzera. Trenutno se međunarodna riječna krstarenja u Hrvatskoj odvijaju u najvećem dijelu na rijeci Dunav na kojem se u prosjeku realizira 90% od ukupnog broja pristajanja dok se preostalih 10% prometa odvija na rijeci Dravi⁵⁴. Uvažavajući raspoložive resurse na područjima Hrvatske uz plovne rijeke i

⁵² Ažuriranje dokumenata Strategije upravljanja morskim okolišem i obalnim područjem temeljem obveza iz čl.8, čl.9. i čl.10. Okvirne direktive o morskoj strategiji 2008/56 EZ, Institut za oceanografiju i ribarstvo, Split i Institut za razvoj i međunarodne odnose, 2019.

⁵³ Državni zavod za statistiku

⁵⁴ Hrvatska gospodarska komora (2021), Zajednica riječnog turizma, <https://www.hgk.hr/zajednica-rijecnog-turizma> (24. lipnja 2021).

postojeću atrakcijsku osnovu riječ je o perspektivnom segmentu za oživljavanje turizma na kontinentu⁵⁵.

Opterećenje turizma na okoliš izraženo je u razdoblju sezonske koncentracije turista (od lipnja do kraja rujna). Turistički se promet odvija gotovo isključivo u primorskim županijama koje u ukupnom broju noćenja sudjeluju s čak 96 %⁵⁶.

U ljetnim mjesecima dolazi do preopterećenja graničnih prijelaza, a na pojedinim prometnicama (najčešće autoceste), zbog prevelikog broja automobila, stvaraju se kolone čija se dužina broji i u kilometrima. Izražen je pritisak i na prometnice u Jadranskoj Hrvatskoj, a dolazi i do preopterećenosti trajektnih i drugih manjih pristaništa.

Prema istraživanju TOMAS HRVATSKA 2019 60% turista u Hrvatsku dolazi automobilom a 20% avionom. Oba tipa prometa vezuju se uz više razine emisija stakleničkih plinova. Turizam je odgovoran za oko 8% ukupnih emisija CO₂. Najveći generator emisije ugljika je promet. Utvrđeno je da je 2016. godine promet povezan s turizmom prouzročio pet posto globalnih emisija ugljika, a predviđa se da će emisije CO₂ iz prometa povezanog s turizmom porasti i predstavljati 5,3 posto svih emisija koje će prouzrokovati ljudi u svijetu u 2030. godini⁵⁷.

Promet u Republici Hrvatskoj zaostaje za prometom u EU s obzirom na korištenje održivih oblika prometa, a to naravno vrijedi i za promet u funkciji turizma. Posebni oblici turizma zasnovani na očuvanom okolišu, ne mogu se razvijati bez održivog prometa. Naime, turisti koji preferiraju neki od održivih oblika turizma, očekuju raspoloživost takvih oblika prometa do i na području destinacija. Bitno kvalitetniji, mnogo bolje povezan prometni sustav Republike Hrvatske s europskim, u posljednjem je desetljeću odigrao ključnu ulogu u razvitku turizma. Potencijal cestovnog prometa temeljen na suvremenoj mreži autocesta do punog je izražaja došao 2020. godine, kada je upravo zbog toga turizam Republike Hrvatske, u pandemijskim okolnostima, ostvario bolji rezultat od ostalih država na Mediteranu⁵⁵.

Turisti dolaze u Republiku Hrvatsku cestovnim i zračnim prometom, koji najviše zagađuju okoliš, a po destinacijama se najviše kreću koristeći cestovna vozila, točnije automobil, koji je s obzirom na veliki broj, najveći zagađivač u odnosu na preostali cestovni vozni park. Posljedica prethodnog je: zakrčenost cesta, buka, prisutnost štetnih plinova i tvari u zraku, mala brzina, nedostatak parkirnih mjesta te u konačnici nezadovoljstvo turista i lokalnog stanovništva stanjem prometa u destinacijama. Rješenje se u pravilu nastoji pronaći u gradnji parkirališta što bliže pješačkoj zoni, čime se pojačavaju prometni tokovi na pristupnim cestama koje su ionako nedovoljne propusne moći. Željeznički promet zaostaje za prometnim sustavom EU, dok se potencijali pomorskog i riječnog prometa nedovoljno koriste, usprkos činjenici da Hrvatska ima izuzetne uvjete za razvitak obiju prometnih grana. Iako Hrvatska raspolaže kvalitetnom mrežom autocesta na TEN-T koridorima na svom teritoriju, prisutan je nesrazmjer u kvaliteti i gustoći prometne infrastrukture među prometnim granama i između pojedinih regija. Javni gradski promet

⁵⁵ Nacrt Strategije razvoja održivog turizma do 2030. godine

⁵⁶ Izvješću o stanju okoliša za razdoblje od 2013 do 2016 (2019.)

⁵⁷ Nacrt Strategije razvoja održivog turizma do 2030. godine

je zanemaren – nekvalitetan ili ga uopće nema (osim u većim urbanim središtima), iako bi uz uporabu ekološkog pogona mogao biti nositelj mobilnosti u destinacijama⁵⁵.

- Prometni sustav Hrvatske zaostaje za prometnim sustavom EU, posebice u segmentu željezničkog prometa;
- Najrazvijeniji su cestovni i zračni promet, koji najviše zagađuju okoliš, a istovremeno imaju najveću ulogu u dolascima turista u Hrvatsku;
- Potencijali pomorskog i riječnog prometa nedovoljno se koriste, usprkos činjenici da Hrvatska ima izuzetne uvjete za razvitak obiju prometnih grana;
- Iako Hrvatska raspolaže kvalitetnom mrežom autocesta na TEN-T koridorima na svom teritoriju, prisutan je nesrazmjer u kvaliteti i gustoći prometne infrastrukture među prometnim granama i između pojedinih regija;
- S obzirom na načine dolaska do hrvatskih destinacija te organizaciju prometa u njima turisti najviše koriste automobilski promet što ima za posljedicu zakrčenost cesta, buku, prisutnost štetnih plinova i tvari u zraku, malu brzinu, nedostatak parkirnih mjesta te u konačnici nezadovoljstvo turista i lokalnog stanovništva stanjem prometa u destinacijama;
- Rješenje se u pravilu iznalazi u gradnji parkirališta što bliže pješačkoj zoni, čime se pojačavaju prometni tokovi na pristupnim cestama koje su ionako nedovoljne propusne moći;
- U turističkim destinacijama nedovoljno se koriste ekološki oblici prometa poput biciklističkog prometa, pješačenja, vozila na električni pogon, e-bicikala i e-romobila;
- Izostaju koncepti multimodalnosti i pametne mobilnosti, koje je i nemoguće razvijati bez informacijsko-komunikacijskih sustava temeljenih na brzom internetu i dobroj pokrivenosti prostora kvalitetnim signalom;
- Javni gradski promet je zanemaren – nekvalitetan ili ga uopće nema, iako bi uz uporabu ekološkog pogona mogao biti nositelj mobilnosti u destinacijama;
- Održivi turizam nije moguć bez održivog prometa.

Pozitivni pomaci su modernizacija magistralne željezničke infrastrukture, porast broja turističkih vlakova između Srednje Europe i hrvatskih gradova, otvaranje novih punionica za električna vozila i sl. Na razini destinacija uvode se sustavi najma bicikala, e-bicikala, romobila, segway-a, vozila električnog pogona za razgledavanje, te brojne aplikacije za pametne telefone koje pridonose kvalitetnijem prometu⁵⁸.

1.5.14.2 Energetika

Potrošnja energije turizmom

Turistički sektor je značajan potrošač električne energije. Potrošnja energije je u izravnoj korelaciji s klimatskim promjenama što predstavlja visoki prioritet Europske komisije. Praćenje potrošnje energije turista i energetske otiska turizma izrazito je važno za poticanje očuvanja energije i ostvarenje financijskih ušteda za pružatelje usluga u

⁵⁸ Nacrt Strategije razvoja održivog turizma do 2030. godine

turizmu, ali i tvrtke koje se bave energetsom učinkovitosti i proizvodnjom energije iz obnovljivih izvora.

U nastojanju da se Hrvatska etablira i nametne kao održiva turistička destinacija, pri čemu održivost počiva na jasno utvrđenim i mjerljivim pokazateljima, 2016. godine osnovan je Hrvatski opservatorij održivog razvoja turizma - CROSTO od strane Instituta za turizam u suradnji s Ministarstvom turizma Republike Hrvatske. CROSTO je osnovan kao višegodišnji istraživački projekt u okviru kojeg se razvoj turizma, njegovi ekonomski, okolišni i društveni učinci prate putem primjene sustava pokazatelja ETIS (eng. European Tourism Indicators System) razvijenog od strane Europske komisije.

CROSTO opservatorij prati stanje održivosti turizma na području NUTS2 regije Jadranske Hrvatske, pri čemu se mjerenje na regionalnoj razini odvija u sedam priobalnih županija (NUTS3 regije): Istarskoj županiji, Primorsko-goranskoj županiji, Ličko-senjskoj županiji, Zadarskoj županiji, Šibensko-kninskoj županiji, Splitsko-dalmatinskoj županiji i Dubrovačko-neretvanskoj županiji. Navedene županije obuhvaćaju većinu turističke aktivnosti u RH, te time predstavljaju najzanimljivije područje za uspostavu sustava mjerenja na regionalnoj razini.

Prema ETIS kriteriju energetske potrošnje, potrošnja energije turista u odnosu na potrošnju energije stalnog stanovništva po noćenju na području Jadranske Hrvatske u 2018. godini iznosi 0.22, što je za 13% više u odnosu na 2016. godinu. Najviša stopa potrošnje energije od strane turista javlja se u županijama s najvišim udjelom hotela i sličnih smještaja te u županijama u kojima turistička sezona nije izražena samo u ljetnim mjesecima kao što su Dubrovačko-neretvanska i Istarska županija⁵⁹.

U razdoblju intenzivnih turističkih kretanja dolazi do intenzivnog trošenja različitih oblika energije. U primorskim županijama potrebno je utvrđivanje prihvatnog kapaciteta određene destinacije ili lokaliteta. Iako se za poticanje ravnomjernije i uravnoteženije regionalne raspodjele turističkog prometa kontinuirano provode aktivnosti kao što su raspodjela opterećenja s primorske na kontinentalne turističke destinacije te produljenje turističke sezone (npr. razvoj ruralnog turizma), zasad nema značajnijih pomaka.

Ušteda energije zahtjeva rješavanje propusta u zakonodavstvu. Potrošnja energije od 2015. svake godine raste, posebno u prometu, uslugama i industriji. Hrvatska je 2018. potrošila 8,2 Mtoe primarne energije i 6,9 Mtoe konačne energije. U razdoblju 2014.–2017. Hrvatska je ostvarila samo 38% kumulativne uštede energije propisane Direktivom o energetske učinkovitosti za razdoblje 2014.–2020. Taj ograničeni napredak može se djelomično pripisati uočenim kašnjenjima u donošenju potrebnog zakonodavstva u području energetske učinkovitosti i operacionalizaciji sustava obveze energetske učinkovitosti. Osim toga, kako bi postigla svoj doprinos ostvarenju cilja energetske učinkovitosti EU-a od 32,5% do 2030., Hrvatska bi trebala osjetno povećati ulaganja u energetske učinkovitost i u turizmu jer naglasak na ekologizaciji opskrbe energijom neće biti dovoljan.

Hydroenergija je dobro razvijena, no regulatorne prepreke koče nova ulaganja u obnovljive izvore energije u turizmu. Većina energije iz obnovljivih izvora u Hrvatskoj

⁵⁹ Croatian Sustainable Tourism Observatory 2019 Report - Focal area: Adriatic Croatia, siječanj 2021.

dolazi iz hidroenergije, dok je udio solarne energije i energije vjetra u ukupnim instaliranim proizvodnim kapacitetima za električnu energiju u 2017. iznosio 12,8%, što je manje od polovine prosjeka EU-a od 27,5%. Istodobno, u području energije vjetra i sunca postoji velik neiskorišten, troškovno konkurentan potencijal koji, ovisno o trošku kapitala, iznosi do 11,8 GW za energiju vjetra odnosno 3,2 GW za solarnu energiju. Zajedno to otprilike trostruko premašuje instalirane kapacitete.

Udio energije iz obnovljivih izvora u prometnom sektoru nizak je zbog ograničenih poticaja. Prema Eurostat-ovoj statistici obnovljivih izvora energije, Hrvatska je jedna od država članica EU-a s najnižim udjelom energije iz obnovljivih izvora u sektoru prometa, koji je 2020. iznosio 6,6%, dok je ciljna razina do 2020. iznosila 10%⁶⁰. Iako je broj stanica za punjenje električnih vozila u Hrvatskoj iznad prosjeka EU-a, tržišni udio novoregistriranih električnih osobnih automobila i dalje je najniži u EU-u te je 2017. iznosio 0,05%, u usporedbi s prosjekom EU-a od 1,5%. Financiranje poticaja za kupnju električnih vozila ograničeno je i poticaji ovise o proračunskim ograničenjima, dok su rokovi javnih poziva za sufinansiranje nepredvidivi. Osim toga, zasad ne postoji tržište rabljenih vozila na alternativna goriva⁶¹.

Hrvatska u svojem nacionalnom energetske i klimatskom planu postavila ambiciozan cilj od 36,4% udjela energije iz obnovljivih izvora u 2030. Kako bi se to postiglo, potrebno je uložiti dodatne napore u području energije za grijanje i hlađenje, ali i u prometnom sektoru, u kojem se predviđa da Hrvatska neće ostvariti svoje ciljeve za 2030.

Prema Strategiji Energetskog razvoja do 2030. godine analizirane su buduće potrošnje i opskrbe energijom prema scenariju ubrzane energetske tranzicije (scenarij S1) koji kreće od pretpostavke da na međunarodnoj razini postoji snažna suradnja u dostizanju ciljeva Pariškog sporazuma te prema scenariju umjerene energetske tranzicije (scenarij S2) koji je sličan scenariju S1, ali s nižim ciljevima.

Na temelju navedenih analiza u odnosu na 2017. godinu, neposredna potrošnja energije krajnjih kupaca do 2030. u scenariju S2 stagnira, a zatim smanjuje za 20% do 2050. godine, dok se u scenariju S1 smanjuje za ukupno 4% do 2030. odnosno za 30% do 2050. godine. Mijenja se struktura utrošenih oblika energije. Očekuje se porast udjela električne energije u ukupnim finalnim potrebama, dok se istovremeno smanjuje udio tekućih fosilnih goriva.

U promatranom razdoblju (do 2050. godine) očekuje se povećanje domaće proizvodnje i značajna promjena u strukturi proizvodnje električne energije. Povećava se udio OIE, a smanjuje udio proizvodnje termoelektrana (općenito – termoelektrane, javne toplane i industrijske kogeneracije). Do kraja promatranog razdoblja sve potrebne količine električne energije mogu se proizvesti iz domaćih elektrana, ali je moguća razmjena sa susjednim sustavima (tj. neto uvoz je jednak nuli).

⁶⁰ https://ec.europa.eu/eurostat/statistics-explained/index.php?title=Renewable_energy_statistics

⁶¹ Nacrt Strategije razvoja održivog turizma do 2030. godine

1.5.14.3 Infrastrukturni sustavi (vodoopskrba, odvodnja i širokopojasna infrastruktura)

1.5.14.3.1 Vodoopskrba i odvodnja

Povećana potrošnja vode, kao i povećanje količine ispuštanja otpadnih voda u vrijeme turističke ljetne sezone osjetno opterećuju komunalnu infrastrukturu primorskih županija.

Nekontrolirani razvoj turizma vezuje se i uz rast količine otpadnih voda, osobito u jadranskom vodnom području. Sezonalni karakter turizma na jadranskoj obali u velikoj mjeri utječe na uvjete i način razvoja javne odvodnje aglomeracija jadranskog vodnog područja. Dodatno je opterećenje proizvodnja mulja iz uređaja za pročišćavanje otpadnih voda, budući da su u turističkim područjima sezonske varijacije u proizvodnji mulja značajan izazov.

Najveće opterećenje u opskrbi i zaštiti voda je u priobalnom području, gdje se odvija 96 % noćenja stranih turista. Uzimajući u obzir kratko vremensko razdoblje ljeta, koje je pretežno sušno i s malom količinom oborina, postoje izazovi u opskrbi i održavanju infrastrukture za zaštitu voda i priobalnog mora. Procjena korištenja vode u turizmu izračunava se prema Eurostat-ovoj metodi koja osim količine isporučene vode stanovnicima, u obzir uzima i broj stanovnika i broj noćenja stranih turista. No, tome je potrebno dodati korekciju od 20 % radi udjela sive ekonomije, tj. broja neprijavljenih noćenja (neregistrirani turistički promet, osobito u privatnom smještaju).

Promatrajući razdoblje od 2012. do 2018. godine, količine ukupne isporučene vode smanjene su za 18% (sa 358,3 milijuna m³ u 2012. na 302,9 milijuna m³ u 2018. godini), kao posljedica smanjenja potrošnje vode u kućanstvima i u gospodarstvu. S druge strane, u promatranom je razdoblju značajno povećan broj noćenja stranih turista (za 44%). Ovaj je trend utjecao na povećanje udjela vode korištene u turizmu u ukupnoj isporučenoj vodi na razini države, koji je s korekcijom noćenja od 20% u 2018. iznosio 6,2%. Ukoliko se promatra trend povećanja ovog udjela, može se reći da prati povećanje noćenja stranih turista i u promatranom razdoblju raste za oko 48%.

Turizam donosi intenzivno i asimetrično opterećenje sustava za obradu otpadnih voda. To je posebno važno u odredištima na kojima prevladavaju plaže, jezera i rijeke kao ključne atrakcije. Otpadne vode mogu ugroziti kvalitetu okoliša o kojoj ovisi konkurentnost turizma. Prema višegodišnjem istraživačkom projektu opservatorija CROSTO u okviru kojeg se prati razvoj turizma na temelju ekoloških, društvenih i okolišnih učinaka putem primjene sustava pokazatelja ETIS razvijenog od strane Europske komisije, praćen je postotak ispuštenih otpadnih voda destinacija na području Jadranske Hrvatske tretiranih do najmanje sekundarne razine prije ispuštanja. Analize su pokazale da je samo 5,6% otpadnih voda ispuštenih na području Jadranske Hrvatske tretirano najmanje sekundarnom razinom pročišćavanja.

Problemi u sustavu odvodnje očituju se u nedovoljno razvijenoj infrastrukturi, dok sustav vodoopskrbe opterećuju visoke stope propuštanja vodoopskrbne mreže. Samo je 54,6% stanovništva priključeno na sustav odvodnje, a 86% priključeno je na javni sustav vodoopskrbe, koji ima stopu propuštanja od 44%, što je gotovo dvostruko više od prosjeka EU-a od 23%. Velik dio prikupljenih otpadnih voda ispušta se bez odgovarajuće obrade. To je potencijalni problem turizma, osobito tijekom ljetnih mjeseci, kada je

opterećenje infrastrukture na vrhuncu. Naime, loše stanje sustava odvodnje nanosi štetu ekosustavima o kojima ovisi hrvatski turizam. Voda za piće, uz visoke stope propuštanja sustava, u nekim područjima još uvijek nije zadovoljavajuće kvalitete, osobito u istočnoj Slavoniji.

Sezonalnost turizma u RH nepovoljno je i neželjeno obilježje, i zbog većeg pritiska na turističku resursnu osnovu, i zbog nižeg stupnja iskorištenosti, a posljedično i prihoda i drugih ekonomskih učinaka razvijanih turističkih kapaciteta i infrastrukture. Sezonalnost također nepovoljno utječe i na probleme oko tehnološke i financijske održivosti komunalne infrastrukture. Konkretnije, komunalna infrastruktura treba ostati funkcionalna i u mjesecima vršne sezone kada broj turista praktički doseže broj stalnih stanovnika, te kada posljedično pritisak na infrastrukturu postaje okvirno dvostruko veći od onoga za koji je ona optimalno projektirana. Simptomi dosegnutih krajnjih kapaciteta postojeće komunalne infrastrukture (prometna zagušenja, problemi s vodoopskrbom, elektroopskrbom, odvodnjom otpadnih voda, sustavom gospodarenja otpadom) već su prisutni tijekom vršne sezone na mnogim mjestima, a ulaganje u povećanje kapaciteta je skupo, jer trošak trebaju pokriti stalni stanovnici kojima bi bio dovoljan i sustav dvostruko manjeg kapaciteta od onoga koji je potreban u uvjetima vršnog opterećenja.

Predviđa se da će dugo očekivana reorganizacija sektora komunalnih usluga ubrzati provedbu projekata u vodnom sektoru i riješiti problem proračunskih ograničenja manjih turističkih destinacija. Temelji te reorganizacije postavljeni su nedavno donesenim Zakonom o vodnim uslugama, dok će se predstojećom Uredbom o uslužnim područjima razgraničiti područja vodnih usluga, a broj komunalnih poduzeća koja pružaju vodne usluge smanjit će se s gotovo 200 na 40. Nedostatak ulaganja mogao bi se smanjiti i poboljšanjem učinkovitosti u vodnom sektoru, među ostalim troškovno učinkovitim mjerama, i većom konsolidacijom. Očekuje se da će se određivanje prioriteta za ulaganje temeljiti na ambicioznom revidiranom nacionalnom planu ulaganja za zaštitu voda, što je vrlo bitno za turizam.

Prema Strategiji prostornog razvoja Republike Hrvatske (NN 106/2017), po pitanju javne vodoopskrbe zaključeno je kako iako se ne očekuje porast stanovništva u sljedećih petnaestak godina, povećanje potrebe za vodom proizaći će iz povećanja stupnja priključenosti stanovništva na javne vodoopskrbne sustave. U turističkim područjima očekuje se povećanje potrebe za vodom zbog očekivanog povećanja broja turista i postizanja viših kategorija turističkih usluga.

1.5.14.3.2 Širokopojasna infrastruktura

Digitalizacija društva u cjelini, a posebno digitalizacija i široka primjena informacijske i komunikacijske tehnologije u svim sektorima gospodarstva, stavljaju dodatne zahtjeve za širokopojasni pristup, kako u pogledu propusnosti, tako i u pogledu kvalitete i specifičnih tehničkih svojstava širokopojasnog pristupa.

Razvoj informacijskog društva smatra se ključnim za ostvarivanje potrebnih uvjeta za moderno i konkurentno gospodarstvo. Do 2017. godine udio kućanstava s pristupom internetu u skupini država EU-28 povećao se na 87%, što je oko 32% više nego 2007. godine.

Na temelju mjerodavnih pokazatelja razvijenosti širokopojasnog pristupa unutar pokazatelja gospodarske i društvene digitalizacije, Europska komisija je prema podacima za 2019. godinu Hrvatsku pozicionirala na 20. mjesto unutar EU-a, ispod prosjeka EU-a. Pokazatelj povezanosti iz 2020. godine pozicionira Hrvatsku na 25. mjesto među državama članicama EU-a. Glavni razlozi takve pozicije su nedostatno korištenje širokopojasnih priključaka, pogotovo ultrabrzih, uz relativno visoke maloprodajne cijene usluga širokopojasnog pristupa.

U Hrvatskoj je općenito manje aktivnih širokopojasnih priključaka od prosjeka EU-a, mjereno kroz broj stanovnika. Korištenje širokopojasnog pristupa kod stanovništva u Hrvatskoj zaostaje za 7,5 postotnih bodova u odnosu na prosjek EU-a, svrstavajući Hrvatsku na 24. mjesto unutar EU-a. Analizirajući strukturu širokopojasnih priključaka prema brzinama u 2019. godini, vidljivo je da prevladavaju širokopojasni priključci s ugovorenim brzinama manjim od 30 Mbit/s (67,5% svih širokopojasnih priključaka). Aktivnih ultrabrzih priključaka je 8,8%, što pozicionira Hrvatsku na začelju EU-a.

Nacionalni plan razvoja širokopojasnog pristupa u Republici Hrvatskoj u razdoblju od 2021. do 2027. godine kao probleme razvoja širokopojasnog pristupa navode nestanak s tržišta većine alternativnih operatora nepokretnih elektroničkih komunikacijskih mreža i usluga uz duopolizaciju tržišta i jačanje tržišne pozicije vodećeg operatora, nepovoljne geodemografske karakteristike koje se očituju u disperziranoj naseljenosti na većem dijelu zemljopisnog područja što rezultira visokim troškovima uvođenja mreže, stručne i organizacijske slabosti u sustavu za potporu ulaganjima u širokopojasne mreže u područjima u kojima ne postoji tržišni interes, nedostatna dostupnost mreža vrlo velikog kapaciteta u ruralnim i udaljenim područjima, nedovoljna digitalna pismenost stanovništva te problemi koji se pojavljuju vezano uz odredbe oko postavljanja elektroničke komunikacijske infrastrukture.

Nacionalni plan razvoja širokopojasnog pristupa u Republici Hrvatskoj u razdoblju od 2021. do 2027. godine kao ključan čimbenik razvoja širokopojasnog pristupa vidi u osiguranju dostupnosti mreža vrlo velikog kapaciteta (svjetlovodne mreže i 5G mreže) u kućanstvima i gospodarstvu na cijelom području Hrvatske. Time će se omogućiti jednoliki razvoj cijele zemlje i smanjiti dosadašnje razlike u razvijenosti između pojedinih dijelova Hrvatske. Navodi se kako je dostupnost mreža vrlo velikog kapaciteta posebno značajna za ruralna i udaljena područja (npr. manje otoke) koja su pogođena dugotrajnim negativnim demografskim i gospodarskim trendovima i čiji se daljnji razvoj može optimalno potaknuti kroz određene gospodarske djelatnosti i sektore (npr. poljoprivredu i turizam).

1.5.14.3.3 Ribarstvo i akvakultura

Morska i slatkovodna akvakultura je važna industrijska grana u prehrambenom sektoru u Hrvatskoj. Ribarstvena industrija uključuje morsko ribarstvo, uzgoj ribe i proizvodnju hrane za ribe – cjelokupan proizvodni lanac "od mora do stola". Procijenjeni udio ribarstva u BDP-u varira između 0,2 i 0,7 %, međutim u BDP-u je potrebno uključiti i

popratne djelatnosti koje su direktno povezane s ribarstvenim sektorom kao što je turizam te tada doprinos nacionalnom BDP-u premašuje 1%⁶².

S obzirom na to da turizmu pripadaju brojne djelatnosti iz različitih grana, turizam je prepoznat kao multisektoralna gospodarska aktivnost čiji su proizvodi i usluge u velikom opsegu komplementarni s drugim gospodarskim granama, u smislu da predstavljaju dodanu vrijednost. Na isti način se ističe preklapanje turizma i akvakulture, kroz ponudu i plasman zdravih prehrambenih namirnica iz kontroliranog uzgoja, povećanja gastro ponude, razvoja ruralnog turizma i gospodarskog ribolova. Primjerice, gospodarski ribolov turističkom tržištu osigurava kvalitetne prehrambene proizvode.

Turizam je veliko (izvozno) tržište za domaće proizvode koje u Hrvatskoj još uvijek nije postiglo potpuni potencijal. Značaj turizma kao tržišta u kontekstu akvakulture proizlazi iz činjenice što se plasmanom domaćih proizvoda kroz turizam postižu znatno više cijene nego u klasičnom izvozu te se mogu plasirati robe koje se inače vrlo teško ili uopće ne mogu izvoziti. Stoga, u interesu razvoja turizma i razvoja ukupnog hrvatskog gospodarstva, treba težiti povećanju plasmana domaćih roba/proizvoda kroz turizam.

Hrvatsko obalno područje i gradovi uvelike ovise o turizmu, u puno većoj mjeri u odnosu na marikulturu. U cilju razvijanja održivih i kontroliranih uzgajališta, turizam može nuditi proizvode i usluge koji potpomažu i nadopunjuju marikulturne djelatnosti i podižu svijest o prednostima prehrambenih proizvoda iz kontroliranog i održivog uzgoja. Obalni gradovi, koji su sami po sebi turističke destinacije, a koji se nalaze u neposrednoj blizini marikulturnih zona te su u svoje prostorno planiranje uvrstili i navedene zone, također mogu imati dobrobiti u razvoju turizma prema principima održivosti i lokalne, domaće proizvodnje.

1.5.15 Prostorno uređenje

Sustavom prostornog uređenja osiguravaju se uvjeti za korištenje, zaštitu i upravljanje prostorom Republike Hrvatske kao osobito vrijednim i ograničenim nacionalnim dobrom čime se ostvaruju pretpostavke za društveni i gospodarski razvoj, zaštitu okoliša i prirode, vrsnoću gradnje i racionalno korištenje prirodnih i kulturnih dobara.

Zakonom o prostornom uređenju (Narodne novine broj 153/13, 65/17, 114/18, 39/19, 98/19) uređuje se sustav prostornog uređenja: ciljevi, načela i subjekti prostornog uređenja, praćenje stanja u prostoru i području prostornog uređenja, uvjeti planiranja prostora, donošenje Strategije prostornog razvoja Republike Hrvatske, prostorni planovi uključujući njihovu izradu i postupak donošenja, provedba prostornih planova, uređenje građevinskog zemljišta, imovinski instituti uređenja građevinskog zemljišta i nadzor.

Prostorno planiranje je stalni proces koji obuhvaća poznavanje, provjeru i procjenu mogućnosti korištenja, zaštite i razvoja prostora, izradu i donošenje prostornih planova te praćenje provedbe prostornih planova i stanja u prostoru.⁶³

⁶² Strategija pametne specijalizacije Republike Hrvatske za razdoblje od 2016. do 2020. godine i Akcijski plan za provedbu od 2016. do 2017. godine

⁶³ Službene stranice Ministarstva prostornog uređenja, graditeljstva i državne imovine; Prostorno uređenje (<https://mpgi.gov.hr/o-ministarstvu/djelokrug/prostorno-uredjenje-3335/3335>)

Strategija prostornog razvoja RH navodi da se bilježi koncentracija smještajnih objekata na području Jadranske Hrvatske gdje je locirano čak 92,5 % ukupnih smještajnih objekata što doprinosi i visokom pritisku na prostor, okoliš i infrastrukturu u priobalju. Takav model turizma nije održiv, niti društveno niti okolišno. Posljednjih se godina gradovi sa zaštićenim kulturno-povijesnim cjelinama u ljetnim mjesecima susreću sa sve većim brojem turista i posjetitelja te se javlja prekomjerni turizam. Posljedično, uslijed rastuće turističke potražnje i rasta cijena nekretnina u (staro)gradskim jezgrama kao i otežanih uvjeta za svakodnevni život lokalnog stanovništva javlja se trend iseljavanja lokalnog stanovništva i pretvaranja (staro)gradskih jezgri u prostore prepuštene isključivo turistima, a tradicionalni način stanovanja zamjenjuje rastuća apartmanizacija. Trgovina nekretninama i rasprodaja zemljišta dio su neobuzdanog i euforičnog razvoja turizma Jadranske Hrvatske koja je uznapredovala do glavnog posla u turizmu, što traži nužnu i hitnu regulativu.

Jadranska Hrvatska u sezoni ima 15 puta veću opterećenost od kontinenta na razini godine te 3,2 puta veću opterećenost u sezoni u odnosu na cjelogodišnji prosjek Jadranske Hrvatske. Posebno se ističe opterećenost plaža, a gužva na plažama ključni je razlog nezadovoljstva turista tijekom boravka. Promatrajući nacionalne parkove Hrvatske, broj posjetitelja kontinuirano raste, odnosno gotovo je dvostruki porast broja posjetitelja u posljednjih 10 godina⁶⁴.

S turističkog aspekta najveće je opterećenje prostora u vrijeme glavne turističke sezone, posebno u srpnju i kolovozu. Problemi izrazite sezonalnosti turizma vršna su opterećenja cjelokupne infrastrukture i pojačavaju ranjivost prostora na antropogene utjecaje. Poseban je problem znatan broj zgrada za povremeno stanovanje, osobito onih koje su vezane uz strukturu i infrastrukturu naselja. Osim najčešće nezadovoljavajućih prostornih standarda, upitne kvalitete gradnje i oblikovanja, režim korištenja tih zgrada izaziva poteškoće u funkcioniranju naselja i lokalnog stanovništva. Građevinsko područje uglavnom se povećava prenamjenom poljoprivrednog i/ili šumskog zemljišta, a investitori s namjerom građenja stanova za povremeno stanovanje u lokalnu zajednicu unose nove odnose i razvojne aspiracije, kao i određivanje javnih i privatnih interesa pri planiranju i interpretaciji potreba i razvojnih ciljeva. Dvostruka matrica s različitim brojem korisnika otežava i izračun kapaciteta i održivog funkcioniranja cjelokupne infrastrukture, uključujući javne službe. Stvara se također privid statističkog povećanja broja stanovnika koji pruža lažnu sliku demografske revitalizacije, posebno na otocima⁶⁵.

Glavno turističko područje RH i središte ukupnog razvoja turizma prostor je Jadranske Hrvatske. Karakterizira ga snažna turistička aktivnost na obalnom području oko razvojnih centara Istre i Kvarnera (Rijeka, Pula), srednje Dalmacije (Split, Zadar, Šibenik) i južne Dalmacije (Dubrovnik). Na obalnom području postoji znatno intenzivnija turistička potražnja u odnosu prema kontinentalnom području. U primorskim se mjestima ostvaruje oko 85 % turističkih dolazaka i približno 95 % turističkih noćenja u Hrvatskoj. Smještajni kapaciteti koncentrirani su na sjevernom i južnom Jadranu (97 %). U Kontinentalnoj Hrvatskoj samo je oko 3 % smještajnih kapaciteta⁶⁶. Nerazvijenost područja u zaleđu

⁶⁴ Nacrt Strategije razvoja održivog turizma do 2030. godine

⁶⁵ Strategija prostornog razvoja Republike Hrvatske (NN 106/17)

⁶⁶ Ministarstvo turizma, 2016., Turizam u brojkama 2015.

(Lika, Dalmatinska zagora, unutarinja Istra, Gorski kotar) te manjih otoka onemogućuje cjelovit turistički razvoj Jadranske Hrvatske.

Atraktivnost i vrijednost turističkog zemljišta često uzrokuje sukob interesa (ekonomskih i zaštite prostora). Posljedica zanemarivanja društvenih interesa je narušavanje tradicijske gradnje i lokalnog ambijenta te devastacija dijelova obalnog područja.

Turisti dolaze u Republiku Hrvatsku cestovnim i zračnim prometom koji najviše zagađuju okoliš, a po destinacijama se najviše kreću koristeći automobil, koji je s obzirom na veliki broj najveći zagađivač u odnosu na preostali cestovni vozni park. Rješenje za negativne posljedice prekomjernog broja osobnih automobila se nastoji pronaći u gradnji parkirališta što bliže pješačkoj zoni čime se pojačavaju prometni tokovi na pristupnim cestama koje su ionako nedovoljne propusne moći. Željeznički promet zaostaje za prometnim sustavom EU dok se potencijali pomorskog i riječnog prometa nedovoljno koriste. Javni gradski promet je zanemaren, nekvalitetan ili ga uopće nema (osim u većim urbanim središtima), iako bi uz uporabu ekološkog pogona mogao biti nositelj mobilnosti u destinacijama⁶⁷.

Strategijom prostornog razvoja RH, kao temeljnim državnim dokumentom za usmjeravanje razvoja u prostoru, određuju se dugoročne zadaće prostornog razvoja RH, strateška usmjerenja razvoja djelatnosti u prostoru i polazišta za koordinaciju njihovih razvojnih mjera u prostoru. Strategijom su u bitnom određena:

- polazišta, osnova i organizacija prostornog razvoja sa smjernicama i prioritetima za postizanje ciljeva prostornog razvoja
- razvoj prostornih sustava sa smjernicama za prostorni razvoj na regionalnoj i lokalnoj razini
- mjere zaštite okoliša u skladu sa Strategijom održivog razvitka RH.

Naglašeno je, među ostalim, da poželjan razvoj hrvatskog turizma podrazumijeva upravljanje resursima koje udovoljava osnovnim ekonomskim, socijalnim i estetskim kriterijima dugoročno održivog poslovanja uz rast blagostanja, očuvanje kulturnog, krajobraznog i graditeljskog integriteta te vitalnih ekoloških sustava i biološke raznolikosti.

Integralno upravljanje obalnim područjem je dinamički proces održivog upravljanja i korištenja obalnih područja, uzimajući istodobno u obzir krhkost obalnih ekosustava i krajobraza, raznolikost aktivnosti i korištenja, njihovo međusobno djelovanje, pomorsku usmjerenost pojedinih aktivnosti i korištenja i njihov utjecaj na morske i kopnene dijelove. U okviru Mediteranskog akcijskog plana Programa za okoliš Ujedinjenih naroda (UNEP/MAP), Ugovorne stranke Barcelonske konvencije 2008. godine u Madridu potpisale su Protokol o integralnom upravljanju obalnim područjem Sredozemlja te je isti stupio na snagu u ožujku 2011. godine. Protokolom se želi uspostaviti zajednički okvir za integralno upravljanje obalnim područjem Sredozemlja te poduzeti nužne mjere u svrhu jačanja regionalne suradnje. Protokol predstavlja važan korak u povijesti MAP-a te se očekuje da njegova primjena omogući održivo upravljanje obalnim područjima i ojača sposobnost zemalja da se nose s izazovima za okoliš poput klimatskim promjena.

⁶⁷ Nacrt Strategije razvoja održivog turizma do 2030. godine

Republika Hrvatska je Protokol ratificirala 2012. godine donošenjem Zakona o potvrđivanju Protokola o integralnom upravljanju obalnim područjem Sredozemlja (NN, MU 8/12). Jedna od obaveza zemalja je i izrada nacionalnih strategija za IUOP. Hrvatska je započela izradu navedene strategije koja će biti integrirana u Strategiju upravljanja morskim okolišem i obalnim područjem⁶⁸.⁶⁹. Stručna podloga pod nazivom Integralno upravljanje obalnim područjem izrađena je za potrebe izrade Strategije prostornog razvoja RH, sa svrhom analize sustava prostornog uređenja u odnosu na Protokol Barcelonske konvencije o integralnom upravljanju obalnim područjem te druge relevantne međunarodne i EU propise koji su od utjecaja na prostorno planiranje morskog i obalnog područja. Detektirani su ključni problemi te su dane smjernice za provedbu te Strategije koje proizlaze iz navedenih propisa. Šibensko-kninska županija prva je u Hrvatskoj donijela Plan integralnog upravljanja obalnim područjem 2015. godine i postavila primjer svim županijama u regiji.

1.6 Opis vjerojatno značajnih utjecaja na okoliš

Prije procjene mogućih značajnih utjecaja provedbe SOT na sastavnice okoliša provedena je analiza postojećeg stanja okoliša i okolišnih problema za relevantne sastavnice okoliša, analiziran je odnos sektora turizma s drugim relevantnim sektorima te je dan odnos ciljeva SOT sa ciljevima relevantnih strategija, planova i programa na državnoj razini, kao i sa ciljevima međunarodnih sporazuma.

Prvi korak u procjenjivanju mogućih utjecaja bio je identifikacija aktivnosti unutar prioritetnih područja SOT čijom se provedbom mogu očekivati određeni utjecaji na okoliš.

Procjena utjecaja izrađuje se na strateškoj razini, koja isključuje pojedinačne zahvate i specifičnu projektno vezanu procjenu utjecaja na okoliš. Sukladno Uredbi o strateškoj procjeni utjecaja strategije, plana i programa na okoliš (NN 3/17), strateška procjena je postupak kojim se procjenjuju vjerojatno značajni utjecaji na okoliš koji mogu nastati provedbom strategije, plana i programa. Stoga je za kvantifikaciju mogućih utjecaja provedbe aktivnosti iz prioritetnih područja korištena skala značajnosti utjecaja prikazana u tablici u nastavku (Tablica 4), koja moguće pozitivne i negativne utjecaje kategorizira u dvije kategorije – značajan utjecaj i utjecaj koji nije značajan. U slučaju kad je za provedbu pojedine ciljane intervencije ocjenjena mogućnost značajnog negativnog utjecaja (-2), obavezno je predlaganje mjera zaštite okoliša koje će moguće značajne negativne utjecaje ublažiti i svesti na prihvatljivu razinu ili potpuno ukloniti. U slučaju nemogućnosti ublažavanja mogućih značajnih negativnih utjecaja ispod razine značajnosti, element s ocjenom -2 (aktivnost) potrebno je ukloniti iz SOT. U situaciji kada je za pojedino prioritetno područje procijenjena mogućnost uzrokovanja negativnog utjecaja koji nije značajan (-1), predlaganje mjera zaštite okoliša nije obavezno.

⁶⁸ Službene stranice Ministarstva gospodarstva i održivog razvoja; Integralno upravljanje obalnim područjem IUOP (<https://mingor.gov.hr/integralno-upravljanje-obalnim-podrucjem-iuop/1439>)

⁶⁹ (https://mpgi.gov.hr/UserDocsImages//dokumenti/Prostorno/StrategijaPR//Integralno_upravljanje_obalnim_podrucjem.pdf)

Tablica 4. Značenje oznaka u tablici procjene utjecaja provedbe SOT na sastavnice okoliša

značajnost utjecaja	opis značajnosti utjecaja
-2	moguć značajan negativan utjecaj
-1	moguć negativan utjecaj koji nije značajan
0	ne očekuje se utjecaj
+1	moguć pozitivan utjecaj koji nije značajan
+2	moguć značajan pozitivan utjecaj

U tablici u nastavku (Tablica 5) dan je pregled procjene značajnosti mogućih utjecaja provedbe aktivnosti unutar prioriternih područja na sastavnice okoliša i okolišne teme.

Tablica 5. Pregled mogućih utjecaja provedbe SOT na sastavnice okoliša i okolišne teme

Prior. podr.	utjecaj SOT na klim. promjene		utjecaj klim. promjena na SOT*		zrak	površ. vode	podzemne vode	more	biorazn.	georazn.	zaštićen a područja prirode	krajobraz	tlo i poljop.		kulturna baština	stanovniš. i zdravlje ljudi	gosp. otpadom		šume i šumarstvo	lovstvo i divljač	
Strateški cilj 1. „Cjelogodišnji i regionalno uravnoteženiji turizam“																					
1.1.	-1	+1	-1	+1	-1	+1	-1	-1	-1	-1	-1	-1	-1	+1	-1	+1	-1	+1	-1	+1	-1
1.2.	-1	+1	-1	+1	-1	+1	-1	-1	-1	-1	-1	-1	-1	+1	-1	+1	-1	+1	-1	+1	-1
1.3.	-1	+1	-1	+1	-1	+1	-1	-1	-1	-1	-1	-1	-1	-1	-1	+1	-1	-1	-1	-1	-1
1.4.	-1	+1	-1	+1	-1	+1	-1	-1	-1	+1	0	-1	+1	0	+1	-1	0	+1	0	-1	+1
1.5.	-1		+1		-1	+1	-1	-1	-1	-1	-1	0	0	-1	-1	-1	-1	0	0	0	0
1.6.	-1	+1	-1	+1	-1	+1	-1	-1	-1	+1	-1	+1	-1	+1	-1	+1	-1	+1	-1	+1	-1
Strateški cilj 2. „Turizam uz očuvan okoliš, prostor i klimu“																					
2.1.	+1		+1		+1	+1	+1	+1	+1	+1	+1	+1	+1	+1	+1	+1	+1	+1	+1	+1	+1
2.2.	0		+1		+1	+1	+1	+1	+1	+1	+1	+1	+1	+1	+1	+1	+1	+1	+1	+1	+1
2.3.	+1		+1		+1	+1	-1	0	0	-1	-1	-1	-1	+1	-1	+1	0	+1	+1	+1	+1
Strateški cilj 3. „Konkurentan i inovativan turizam“																					
3.1.	+1		+1		0	0	0	0	0	0	0	0	0	0	0	+1	0	0	0	0	0
3.2.	-1	+1	-1	+1	-1	+1	-1	-1	+1	+1	-1	-1	+1	-1	+1	-1	+1	-1	+1	-1	+1
3.3.	0		0		0	0	0	0	0	0	0	0	0	0	0	+1	0	0	0	0	0
3.4.	+1		0		+1	+1	+1	+1	+1	0	+1	0	+1	0	+1	+1	+1	0	0	0	0
Strateški cilj 4. „Otporan turizam“																					
4.1.	0		0		0	0	0	0	0	0	0	0	0	0	0	0	0	0	0	0	0
4.2.	+1		+1		+1	+1	+1	+1	+1	+1	+1	+1	+1	+1	+1	+1	+1	+1	+1	+1	+1
4.3.	0		0		0	0	0	0	0	0	0	0	0	0	0	0	0	0	0	0	0
4.4.	0		+1		0	0	0	0	0	0	0	0	0	0	0	+1	0	0	0	0	0
4.5.	0		+1		0	0	0	0	0	0	0	0	0	0	0	+1	0	0	0	0	0
* kod aktivnosti na čiju provedbu klimatske promjene mogu negativno utjecati i potrebne su mjere prilagodbe, utjecaj je ocijenjen kao negativan; kod aktivnosti koje su usmjerene izravno na aktivnosti prilagodbe klimatskim promjenama, utjecaj je ocijenjen kao pozitivan																					
1.1. Razvoj uravnoteženijeg i uključivog turizma																					
1.2. Prostorno ravnomjernije raspoređen turistički promet																					
1.3. Razvoj posebnih oblika turizma i strukturirani razvoj proizvoda																					
1.4. Unapređenje domaće i međunarodne prometne povezanosti																					
1.5. Repozicioniranje Hrvatske kao cjelogodišnje autentične destinacije održivog turizma																					
1.6. Stvaranje boljih uvjeta života i rada																					
2.1. Smanjenje opterećenja iz turizma na sastavnice okoliša i prirodu																					
2.2. Smanjenje negativnog utjecaja turizma na prostor																					
2.3. Smanjenje negativnog međudnosa turizma i klime																					
3.1. Jačanje ljudskih potencijala u turizmu																					
3.2. Unapređenje strukture i kvalitete smještajnih kapaciteta																					
3.3. Osiguranje poticajnog poslovnog okruženja																					
3.4. Poticanje inovacija i digitalne transformacije turizma																					
4.1. Unapređenje zakonodavnog okvira																					
4.2. Unapređenje sustava turističkih zajednica																					
4.3. Unapređenje sustava praćenja podataka																					
4.4. Odgovor na promjene trendova i potreba																					
4.5. Jačanje mehanizama za osiguravanje sigurnosti																					

1.7 Kumulativni utjecaji

SOT predstavlja strateški okvir za provedbu niza aktivnosti i povezanih zahvata na razini lokalne, regionalne i nacionalne destinacije koji mogu imati kumulativne utjecaje na okoliš. Prioritetno područje *1.1. Razvoj uravnoteženijeg i uključivog turizma* uključuje aktivnosti izgradnje turističke i s turizmom vezane infrastrukture i unapređenje turističke ponude s ciljem povećanja broja turista u kontinentalnoj Hrvatskoj, uz istovremeno smanjenje prekomjernog/sezonalnog turizma (koje je prvenstveno vezano uz obalno i priobalno područje), odnosno razvoj cjelogodišnjeg turizma na cijelom području Republike Hrvatske. Kako ovo prioritetno područje omogućuje provođenje više od jednog zahvata u prostoru, sama priroda utjecaja provedbe prioritetnog područja *1.1.* je kumulativna. Iste vrste utjecaja zbog izgradnje infrastrukture mogu se očekivati i provedbom prioritetnih područja *1.2. Prostorno ravnomjernije raspoređen turistički promet, 1.3. Razvoj posebnih oblika turizma i strukturirani razvoj proizvoda, 1.4. Unaprjeđenje domaće i međunarodne prometne povezanosti, 1.6. Stvaranje boljih uvjeta života i rada i 3.2. Unaprjeđenje strukture i kvalitete smještajnih kapaciteta*, ali i zbog odvijanja turističkih i povezanih djelatnosti (koje uključuju dodatno opterećenje okoliša emisijama onečišćujućih tvari, buke, vibracija, svjetlosti) i opterećenje postojećih sustava vodoopskrbe, odvodnje, energetike, gospodarenja otpadom itd., te je stoga jasno kako će kumulativan utjecaj ovih prioritetnih područja biti veći od pojedinačnih utjecaja svakog prioritetnog područja zasebno.

S druge strane, sva prioritetna područja uključuju aktivnosti promjene postojećih praksi i prilagodbu sektora turizma dok se kroz čitav SOT naglasak stavlja na održivost temeljenu na zaštiti okoliša, uvažavanjem navedenih kriterija koji sami po sebi uključuju sveobuhvatno i interdisciplinarno promišljanje, analizu mogućih utjecaja na okoliš i prirodu te donošenje kvalitetnih odluka sa svrhom smanjenja negativnog utjecaja turizma na okoliš.

Slijedom navedenog proizlazi da se pojedinačni utjecaji prioritetnih područja na sastavnice okoliša isprepliću te je ukupan utjecaj provedbe SOT-a zbroj pojedinačnih utjecaja svakog prioritetnog područja. Temeljem provedenih analiza, uz neizostavne određene negativne utjecaje koji su posljedica odvijanja ljudskih aktivnosti u prostoru i vremenu (izgradnja, korištenje prirodnih resursa, emisije u okoliš), zaključuje se kako će, uz provedbu predloženih mjera zaštite okoliša u sklopu ove strateške studije, ukupan utjecaj provedbe SOT-a na okoliš biti prihvatljiv, zbog promicanja nužnih promjena postojećih praksi i prilagodbe sektora turizma.

Budući da je SOT jedan od niza strateških dokumenata u RH koji daje okvir za provedbu aktivnosti koje uzrokuju određene utjecaje na okoliš, ne može se isključiti ni mogućnost kumulativnog utjecaja sa strateškim dokumentima drugih sektora. U odnosu na SOT (odnosno sektor turizma), sektori koji u velikoj mjeri kumulativno utječu na okoliš (i ekološku mrežu) su promet i poljoprivreda. Stoga je kod planiranja razvoja pojedinih sektora neophodna sveobuhvatna i interdisciplinarna analiza postojećeg stanja okoliša, pritisaka i vrijednosti područja gdje se pojedina aktivnost planira provoditi. Navedeno se provodi na razini strateških dokumenata nižeg reda, prostornih planova i samih zahvata.

Slijedom navedenog, a uvažavajući prihvatljive utjecaje koji se mogu očekivati provedbom SOT-a, uz provedbu predloženih mjera zaštite okoliša u sklopu ove strateške

studije, može se isključiti mogućnost značajnog kumulativnog utjecaja s drugim strateškim dokumentima RH.

1.8 Mogući prekogranični utjecaj

Strategijom nisu točno definirane lokacije na kojima će se planirane aktivnosti provoditi, stoga nije moguće navesti područja na kojima je potencijalno moguć prekogranični utjecaj.

Strategija predstavlja strateški dokument kojim se stvaraju uvjeti za razvoj održivog turizma u RH, a njenom provedbom može doći do neposrednog utjecaja na druge države, što se prvenstveno očituje u povećanju broja turista koji putuju iz drugih zemalja prema Hrvatskoj kao turističkom odredištu. Inozemni turisti čine većinu turista koji posjećuju i borave u RH. Provedbom Strategije doći će do jačanja turističke ponude RH i time do povećanja broja turista koji putuju prema Hrvatskoj zbog čega je moguća pojava opterećenja i gužvi u prometu u drugim državama, prvenstveno na graničnim prijelazima.

Sukladno procjeni utjecaja provedbe Strategije na sastavnice okoliša i okolišne teme, prepoznati su mogući negativni utjecaji koji nisu značajni provedbom sljedećih prioritetnih područja koji podrazumijevaju mogućnost izgradnje: 1.1. *Razvoj uravnoteženijeg i uključivog turizma*, 1.2. *Prostorno ravnomjernije raspoređen turistički promet*, 1.3. *Razvoj posebnih oblika turizma i strukturirani razvoj proizvoda*, 1.4. *Unapređenje domaće i međunarodne prometne povezanosti*, 1.5. *Repozicioniranje Hrvatske kao cjelogodišnje autentične destinacije održivog turizma*, 1.6. *Stvaranje boljih uvjeta života i rada*, 2.3. *Smanjenje negativnog međuodnosa turizma i klime* i 3.2. *Unapređenje strukture i kvalitete smještajnih kapaciteta*. Prepoznati mogući negativni utjecaji koji mogu proizaći izgradnjom za potrebe razvoja održivog turizma, a koji se očituju u povećanju opterećenja sastavnica okoliša, lokalnog su značaja te se ne očekuje značajan utjecaj na susjedne države.

Također, ovakvi infrastrukturni tipovi projekata, sukladno zakonodavnom okviru, podliježu obvezi provedbe postupka procjene o utjecaju na okoliš. U okviru OPUO i PUO postupaka će se za svaki od tih zahvata utvrditi potreba prekogranične procjene utjecaja na okoliš.

Uz provedbu predloženih mjera zaštite okoliša ne očekuje se značajan utjecaj na okoliš unutar ni zvan granica RH. S obzirom na prethodno navedeno i činjenicu da Strategija ne uključuje prekogranične projekte održivog turizma, za Strategiju se može isključiti mogućnost značajnog negativnog utjecaja na okoliš susjednih država.

1.9 Prijedlog mjera zaštite okoliša i programa praćenja stanja okoliša

1.9.1 Mjere zaštite okoliša

U tablici u nastavku (Tablica 6) navedene su mjere zaštite okoliša kako bi se prepoznati negativni utjecaji do kojih može doći provedbom SOT sveli na najmanju moguću razinu.

Tablica 6. Mjere zaštite okoliša

r. br.	mjera zaštite okoliša	prioritetno područje na koje se mjera zaštite odnosi	sastavnica okoliša / okolišna tema
1.	Poticati korištenje ekoloških poljoprivrednih proizvoda u turizmu.	1.3., 2.1.	Zrak Tlo i poljoprivreda Bioraznolikost Zaštićena područja
2.	Poticati razvoj turističkih projekata na „brownfield“ područjima (napuštene nekretnine koje se ne koriste).	1.1, 1.2.,1.3.,1.4., 1.6., 3.2.	Tlo i poljoprivreda Šume i šumarstvo Lovstvo i divljač Krajobraz
3.	Poticati sadnju višegodišnje autohtone vegetacije kod izgradnje turističkih sadržaja i infrastrukture s ciljem sprječavanje pojave erozije tla.	1.1, 1.2.,1.3., 1.4., 1.6., 3.2.	Tlo i poljoprivreda
4.	Provoditi izgradnju turističke i prometne infrastrukture uz planiranje adekvatne odvodnje i pročišćavanja otpadnih voda sukladno relevantnom zakonodavstvu.	1.1, 1.2.,1.3., 1.4., 1.6., 3.2.	Tlo i poljoprivreda Vode i more
5.	Ograničiti gubitak tla prenamjenom na najvrjednijim površinama poljoprivrednog zemljišta (osobito vrijedno obradivo (P1) i vrijedno obradivo (P2) poljoprivredno zemljište).	1.1, 1.2.,1.3., 1.4., 1.6., 3.2.	Tlo i poljoprivreda
6.	Poticati agrokulturni identitet prepoznatih područja te uključivanje istog u turističku prezentaciju/ponudu u sklopu samih poljoprivrednih gospodarstava, čija je primarna poljoprivredna djelatnost te prerada i prodaja vlastitih poljoprivrednih proizvoda.	1.3.	Tlo i poljoprivreda Krajobraz Kulturna baština

r. br.	mjera zaštite okoliša	prioritetno područje na koje se mjera zaštite odnosi	sastavnica okoliša / okolišna tema
7.	Provoditi unaprjeđenje i izgradnju turističke infrastrukture u skladu s trenutačnim mogućnostima i kapacitetima sustava odvodnje te u skladu s planiranim aktivnostima unaprjeđenja sustava.	1.1, 1.2.,1.3., 1.4., 1.6., 3.2.	Tlo i poljoprivreda Vode i more
8.	Izgradnju infrastrukture na vodnim tijelima planirati u skladu s ciljem Okvirne direktive o vodama – postizanje najmanje dobrog stanja vodnih tijela.	1.1., 1.2., 1.3., 1.4., 1.6., 3.2.	Vode i more
9.	Izgradnju turističkih sadržaja i infrastrukture planirati uz minimalne negativne utjecaje na ocjenu općekorisnih funkcija šuma te gospodarske i zaštitne funkcije šuma.	1.1, 1.2.,1.3., 1.4., 1.6., 3.2.	Šume i šumarstvo Lovstvo i divljač
10.	Primjenjivati načelo integralnog pristupa pri planiranju turističke namjene, odnosno sveobuhvatno sagledavanje korištenja i zaštite prostora na način da se u najvećoj mogućoj mjeri očuva stabilnost i biološka raznolikost šumskih ekosustava, zadrže površine šumske sastojine visokog uzgojnog oblika te izbjegniju fragmentacije cjelovitog šumskog kompleksa, posebice u zaštićenom obalnom području mora.	2.2.	Šume i šumarstvo Lovstvo i divljač
11.	Pri pošumljavanju birati autohtone vrste šumskog drveća i niskog raslinja u sastavu vegetacije okolnog područja lokacije, u najvećoj mogućoj mjeri vrste otporne na utjecaj nastanka i širenja šumskih požara te koristiti šumske sadnice iz rasadnika s istog područja kako bi se spriječio unosa biljnih i životinjskih invazivnih vrsta.	2.3.	Šume i šumarstvo Lovstvo i divljač
12.	Poticati planiranje i izgradnju zelene infrastrukture te primjenu rješenja temeljenih na prirodi (NbS).	2.1., 2.2., 2.3.	Tlo i poljoprivreda Šume i šumarstvo Lovstvo i divljač Krajobraz Stanovništvo i zdravlje ljudi Bioraznolikost Zaštićena područja Vode i more Zrak Kulturna baština
13.	Izgradnju turističkih sadržaja i infrastrukture planirati uz minimalne negativne utjecaje na vitalnost populacija divljači i proizvodnu sposobnost prirodnih staništa divljači.	1.1, 1.2.,1.3., 1.4., 1.6., 3.2.	Lovstvo i divljač

r. br.	mjera zaštite okoliša	prioritetno područje na koje se mjera zaštite odnosi	sastavnica okoliša / okolišna tema
14.	Promicati održivo korištenje šuma i očuvanje prirodnih staništa divljači u skladu sa šumskogospodarskim planovima i lovnogospodarskim planovima.	2.1.	Lovstvo i divljač
15.	Pri izgradnji turističkih sadržaja i infrastrukture uzeti u obzir očuvanje biološke raznolikosti i ekološke ravnoteže prirodnih staništa divljači, divlje faune i flore, posebice očuvanje cjelovitih šumskih područja i ritova. Nadalje, u najvećoj mogućoj mjeri osigurati mir u prirodnim staništima divljači, očuvati izvore vode i osigurati nesmetani pristup divljači vodi.	1.1, 1.2., 1.3., 1.4., 1.6., 3.2.	Lovstvo i divljač
16.	Obnovu objekata za iskorištavanje potencijala vode u energetske svrhe provoditi na način da se za smještaj postrojenja koristi postojeća građevina, da se koristi postojeća vodna infrastruktura (vodozahvat), da se ne pogorša hidrološki režim i hidromorfološko stanje vodotoka, da se ne povećava visina eventualne postojeće pregrade odnosno prirodne barijere, da se ne produbljuje korito rijeke ispred i iza pregrade te da se osigura linearna povezanost i neometana uzvodna i nizvodna prohodnost za ribe.	2.3.	Vode i more Bioraznolikost Zaštićena područja
17.	Obnovu objekata za iskorištavanje potencijala vode u energetske svrhe potrebno provoditi na način da se rekonstruirana mlinica i pregrada izgledom (boje, materijali, gabariti) maksimalno uklopi u krajobraz.	2.3.	Kulturna baština Krajobraz
18.	Obnovu objekata za iskorištavanje potencijala vode u energetske svrhe potrebno provoditi na način da se za smještaj postrojenja koristi postojeća građevina te da se koristi postojeća vodna infrastruktura (vodozahvat).	2.3.	Georaznolikost
19.	Izgradnju infrastrukture u najvećoj mogućoj mjeri planirati izvan područja rasprostranjenosti strogo zaštićenih vrsta i ugroženih i/ili rijetkih stanišnih tipova, planirati ih u blizini ili na već izgrađenom području i brownfield područjima te uz primjenu koncepta i mjera zelene infrastrukture.	1.1., 1.2., 1.3., 1.4., 1.6., 3.2.	Bioraznolikost Zaštićena područja prirode
20.	U obrani od poplava mora gdje je to moguće primijeniti obalni odmak.	2.3.	Bioraznolikost Zaštićena područja prirode Krajobraz
21.	Izgradnju nove infrastrukture unutar zaštićenih područja prirode planirati na način da ne dolazi do negativnog utjecaja na prirodne vrijednosti zbog kojih je područje zaštićeno.	1.1., 1.2., 1.3., 1.4., 1.6., 2.3., 3.2.	Zaštićena područja prirode

r. br.	mjera zaštite okoliša	prioritetno područje na koje se mjera zaštite odnosi	sastavnica okoliša / okolišna tema
22.	Odrediti prihvatni turistički kapacitet destinacije/područja, koji će u obzir uzeti i svu potrebnu infrastrukturu za boravak turista (promet, vodoopskrba i odvodnja, gospodarenje otpadom, energetika...).	1.1., 1.2., 1.3., 1.4., 1.5., 1.6., 3.2.	Bioraznolikost Zaštićena područja prirode Georaznolikost Kulturna baština Krajobraz Vode i more Šume i šumarstvo
23.	Razvoj ribarstva i akvakulture u funkciji turizma provoditi poticanjem okolišno održivih i inovativnih praksi, a što uključuje smanjenje postojećeg pritiska na riblje stokove i morska staništa te smanjene emisije onečišćujućih tvari u vodeni okoliš.	2.1.	Bioraznolikost Zaštićena područja prirode
24.	Za zahvate na javnoj turističkoj infrastrukturi koja je zaštićena kao nepokretno kulturno dobro, ili se nalazi na području unutar granica kulturnog dobra potrebno je ishoditi posebne uvjete, prethodna odobrenja, potvrde i suglasnosti nadležnih tijela (Konzervatorskih odjela Ministarstva kulture i medija Republike Hrvatske) sukladno Zakonu o zaštiti i očuvanju kulturnih dobara.	1.1., 1.2., 1.3., 1.4., 1.6., 3.2., 4.2.	Kulturna baština
25.	Ukoliko će pojedini zahvati biti planirani unutar arheoloških lokaliteta i zona, prije izgradnje zahvata provesti terenske preglede lokacija na kojima se planira zahvat, te po potrebi provesti zaštitna arheološka istraživanja i adekvatnu zaštitu nalazišta.	1.1., 1.2., 1.3., 1.4., 1.6., 3.2., 4.2.	Kulturna baština
26.	Izgradnju nove infrastrukture i unaprjeđenje postojeće infrastrukture u najvećoj mogućoj mjeri planirati izvan područja značajnije georaznolikosti te ih planirati u blizini ili na već izgrađenom području i brownfield područjima	1.1., 1.2., 1.3., 1.4., 1.6., 4.2.	Georaznolikost
27.	Izgradnju nove infrastrukture i objekata planirati na način da se što je moguće bolje uklopi u postojeći krajobraz (posebice u obalnom području) te ju u najvećoj mogućoj mjeri planirati izvan vrijednih prirodnih, doprirodnih i kulturnih krajobraza i zaštićenih područja prirode.	1.1., 1.2., 1.3., 1.4., 1.6., 3.2., 4.2.	Krajobraz

r. br.	mjera zaštite okoliša	prioritetno područje na koje se mjera zaštite odnosi	sastavnica okoliša / okolišna tema
28.	Turističke sadržaje i infrastrukturu planirati u skladu sa zabilježenim i predviđenim klimatskim promjenama te primijeniti odgovarajuće mjere prilagodbe (primjena mjera zelene infrastrukture i rješenja temeljenih na prirodi (NBS – nature-based solutions), primjena izgradnja infrastrukture na kotu na kojoj se ne očekuju negativni utjecaji plavljenja zbog podizanja razine mora, izbjegavanje izgradnje na područjima s velikim rizikom od plavljenja i sl.)	1.1., 1.2., 1.3., 1.4., 1.6., 3.2.	Klimatske promjene (prilagodba)

1.9.2 Program praćenja stanja okoliša

Provedenim analizama zaključeno je kako se može isključiti mogućnost značajnog negativnog utjecaja provedbe Strategije na okoliš te kako nije potrebno predložiti program praćenja stanja okoliša.

1.10 Razmotrene alternative SOT

Kao varijantno rješenje razmotreno je ne provođenje Strategije, što uključuje nastavak postojećih praksi i trendova stanja okoliša, kao i neplanski razvoj turizma u razdoblju do 2030. Iz analize ova dva varijantna rješenja (planski i neplanski razvoj turizma), zaključeno je da će provedba Strategije doprinijeti poboljšanju stanja okoliša.

Provedbom Strategije procijenjeno je da će doći do pozitivnog utjecaja na kvalitetu života stanovništva kroz provedbu gotovo svih prioritetnih područja, dok se provedbom većine prioritetnih područja predviđaju pozitivni utjecaji na ublažavanje klimatskih promjena, kvalitetu zraka, bioraznolikost, zaštićena područja prirode, tlo i gospodarenje otpadom. Bez provedbe Strategije nastavili bi se negativni trendovi opisani u poglavlju 3. Postojeće stanje okoliša.

Također, razmatrano je i postoje li alternative predloženim prioritetnim područjima. Budući da prioritetna područja predstavljaju nužna djelovanja čijom provedbom će se postići postavljena vizija i strateški ciljevi razvoja održivog turizma, ne postoje alternative koje bi ih mogle zamijeniti. Strategijom su utvrđeni strateški ciljevi koji će odgovoriti na prepoznate izazove u hrvatskom turizmu danas, koje između ostalog, čini i utjecaj turizma na okoliš i prirodu, međudnos turizma i klimatskih promjena te kvaliteta života i dobrobit lokalnog stanovništva.

Kao alternative mogu se smatrati mjere zaštite okoliša koje su proizašle iz provedene procjene utjecaja, a koje na određeni način modificiraju i usmjeravaju prioritetna područja sa ciljem održavanja negativnih utjecaja na sastavnice okoliša na prihvatljivoj razini.

Slijedom prethodno navedenog, provođenje aktivnosti predviđenih Strategijom, uz pridržavanje predloženih mjera zaštite okoliša, smatra se najprihvatljivijom razumnom alternativom planiranja razvoja održivog turizma.

1.11 Glavna ocjena prihvatljivosti za ekološku mrežu

Ekološka mreža Natura 2000 Republike Hrvatske obuhvaća 25.956 km² i pokriva 36,8% kopnenog teritorija i 9,3% mora pod nacionalnom jurisdikcijom (teritorijalno more i isključivi gospodarski pojas RH). Budući da je krško područje izuzetno bogato bioraznolikošću i prepoznato je kao jedno od najvažnijih područja očuvane prirode u Europi veći je udio kopnenog dijela ekološke mreže u jadranskoj Hrvatskoj nego u kontinentalnoj.

Prema Uredbi o ekološkoj mreži i nadležnostima javnih ustanova za upravljanje područjima ekološke mreže (NN 80/19) sastoji se od:

- 38 područja očuvanja značajna za ptice (POP),
- 735 područja očuvanja značajna za vrste i stanišne tipove (POVS),
- 5 vjerojatnih područja očuvanja značajna za vrste i stanišne tipove (vPOVS),
- 5 posebnih područja očuvanja značajna za vrste i stanišne tipove (PPOVS).

Budući da SOT teritorijalno obuhvaća područje cijele Hrvatske, u ovom poglavlju dani su samo osnovni podaci i pregledne karte područja EM na području Hrvatske. Detaljni podaci za svako od područja ekološke mreže dostupni su u sklopu informacijskog sustava zaštite prirode Bioportal (www.bioportal.hr).

1.11.1 Utjecaj SOT na područja ekološke mreže

Prema Zakonu o zaštiti okoliša (NN 80/13, 153/13, 78/15, 12/18, 118/18) ocjena prihvatljivosti za ekološku mrežu je postupak kojim se ocjenjuje utjecaj strategije, plana, programa ili zahvata, samog ili s drugim strategijama, planovima, programima i zahvatima na ciljeve očuvanja i cjelovitost područja ekološke mreže.

Procjena utjecaja izrađuje se na strateškoj razini, koja isključuje pojedinačne zahvate i specifičnu projektno vezanu procjenu utjecaja na ekološku mrežu. Za kvantifikaciju mogućih utjecaja provedbe prioritetnih područja SOT korištena je skala značajnosti utjecaja prikazana u tablici u nastavku (Tablica 7), koja je preporučena dokumentom Opće metodološke preporuke za izradu strateških studija (Prilog 1. Smjernice za ocjenu prihvatljivosti za ekološku mrežu), izrađenog u sklopu IPA 2010 projekta „Jačanje kapaciteta za provedbu strateške procjene utjecaja na okoliš (SPUO) na regionalnoj i lokalnoj razini“; te dokumentom Priručnik za ocjenu prihvatljivosti zahvata za ekološku mrežu (OPEM), izrađenog u okviru EU Twinning Light projekta HR/2011/IB/EN/02 TWL „Jačanje stručnih znanja i tehničkih kapaciteta svih relevantnih ustanova za Ocjenu prihvatljivosti zahvata za ekološku mrežu (CRO ENIA)“.

U slučaju kad je za provedbu pojedinog prioritetnog područja ocjenjena mogućnost značajnog negativnog utjecaja (-2), obavezno je predlaganje mjera ublažavanja koje će moguće značajne negativne utjecaje ublažiti i svesti na prihvatljivu razinu ili potpuno ukloniti. U slučaju nemogućnosti ublažavanja mogućih značajnih negativnih utjecaja ispod razine značajnosti, element s ocjenom -2 (aktivnost ili prioritetno područje) potrebno je ukloniti iz SOT.

Kad je za provedbu pojedinog prioritetnog područja procijenjena mogućnost uzrokovanja negativnog utjecaja koji nije značajan (-1), predlaganje mjera ublažavanja nije obavezno.

Tablica 7. Skala značajnosti utjecaja korištena za procjenu utjecaja provedbe SOT na ekološku mrežu

vrijednost	značajnost utjecaja	pojašnjenje
-2	značajan negativan utjecaj	Značajno uznemiravanje ili destruktivan utjecaj na stanište ili populaciju vrsta ili njihova znatnog dijela, značajno uznemiravanje ekoloških zahtjeva staništa ili vrsta, značajan utjecaj na stanište ili prirodan razvoj vrsta. Ove utjecaje je potrebno umanjiti mjerama ublažavanja ispod razine značajnosti, a ukoliko to nije moguće element s ocjenom -2 potrebno je ukloniti iz strategije, plana ili programa.
-1	negativan utjecaj koji nije značajan	Ograničen/umjeren/neznatan negativan utjecaj. Provedba strategije, plana ili programa nije isključena. Umjeren problematičan utjecaj na stanište ili populaciju vrsta, umjerenom narušavanje ekoloških uvjeta potrebnih za očuvanje staništa ili vrsta, marginalni utjecaj na stanište ili prirodni razvoj vrsta. Moguće ga je ublažiti ili ukloniti odgovarajućim mjerama ublažavanja, no njihovo propisivanje nije obvezno vezano uz glavnu ocjenu.
0	nema utjecaja	Strategija, plan ili program ne pokazuje vidljive utjecaje.

1	pozitivno djelovanje koje nije značajno	Umjeren povoljan utjecaj na stanište ili populaciju vrsta, umjereno poboljšanje ekoloških zahtjeva staništa ili vrste, umjeren povoljan utjecaj na stanište ili prirodni razvoj vrsta.
2	značajno pozitivno djelovanje	Značajan povoljan utjecaj na stanište ili populaciju vrsta, značajno poboljšanje ekoloških zahtjeva staništa ili vrste, značajan povoljan utjecaj na stanište ili prirodni razvoj vrsta.

U tablici u nastavku (Tablica 8) dan je pregled procjene značajnosti mogućih utjecaja provedbe aktivnosti svakog prioritarnog područja na ekološku mrežu. U sljedećim poglavljima detaljno su analizirani i opisani mogući utjecaji prioritarnih područja i aktivnosti za koje je procijenjena mogućnost uzrokovanja negativnog utjecaja.

Tablica 8. Pregled mogućih utjecaja provedbe SOT na ekološku mrežu

aktivnost unutar prioritarnog područja	utjecaj SOT na ekološku mrežu	
Strateški cilj 1. „Cjelogodišnji i regionalno uravnoteženiji turizam“		
1.1. Razvoj uravnoteženijeg i uključivog turizma	-1	
izgradnja infrastrukture	-1	
smanjenje prekomjernog/sezonalnog turizma i razvoj cjelogodišnjeg	-1	
1.2. Prostorno ravnomjernije raspoređen turistički promet	-1	
izgradnja infrastrukture	-1	
smanjenje prekomjernog/sezonalnog turizma, razvoj cjelogodišnjeg i razvoj turizma u turistički slabije razvijenim područjima	-1	
1.3 Razvoj posebnih oblika turizma i strukturirani razvoj proizvoda	-1	
izgradnja infrastrukture	-1	
razvoj cjelogodišnjeg i prostorno ujednačenog turizma	-1	
1.4. Unapređenje domaće i međunarodne prometne povezanosti	-1	+1
poticanje javnog prijevoza i unapređenje sektora prometa	+1	
aktivnosti smanjenja onečišćenja mora	+1	
izgradnja prometne infrastrukture	-1	
1.5. Repozicioniranje Hrvatske kao cjelogodišnje autentične destinacije održivog turizma	-1	
razvoj cjelogodišnjeg i prostorno ujednačenog turizma	-1	
1.6. Stvaranje boljih uvjeta života i rada	-1	+1
izgradnja infrastrukture	-1	
uvođenje korištenja podataka za planiranje i alata za poslovnu inteligenciju	+1	
Strateški cilj 2. „Turizam uz očuvan okoliš, prostor i klimu“		
2.1 Smanjenje opterećenja iz turizma na sastavnice okoliša i prirodu	+1	
poticanje integralnog upravljanja obalnim područjem, aktivnosti smanjenja negativnog utjecaja turizma na okoliš	+1	
2.2. Smanjenje negativnog utjecaja turizma na prostor	+1	

aktivnost unutar prioritarnog područja	utjecaj SOT na ekološku mrežu
sustavno prostorno planiranje, racionalno upravljanje prostorom, sprečavanje prekomjernog turizma	+1
2.3. Smanjenje negativnog međudnosa turizma i klime	-1
poticanje niskouglijčnog razvoja turizma	-1
prilagodba klimatskim promjenama (obrana od štetnog djelovanja vode)	0
prilagodba klimatskim promjenama (odmak od koncepta „sunce i more“)	0
Strateški cilj 3. „Konkurentan i inovativan turizam“	
3.1. Jačanje ljudskih potencijala u turizmu	0
edukacije, promocije zanimanja, mjere za zapošljavanje	0
3.2. Unapređenje strukture i kvalitete smještajnih kapaciteta	-1
modernizacija sustava kategorizacije smještajnih objekata i uspostava adekvatnog sustava kontrole	0
poticanje upotrebe ekoloških oznaka	0
izgradnja infrastrukture	-1
3.3. Osiguranje poticajnog poslovnog okruženja	0
unapređenje administrativnog okvira	0
3.4. Poticanje inovacija i digitalne transformacije turizma	+1
digitalna transformacija	0
poticanje kružnog gospodarstva	+1
Strateški cilj 4. „Otporan turizam“	
4.1. Unapređenje zakonodavnog okvira	0
unapređenje zakonodavnog okvira	0
4.2. Unapređenje sustava turističkih zajednica	+1
izrada strategije pametnog i održivog turizma, unapređenje strateškog planiranja, poticanje održivog turizma	+1
ublažavanje pojava prekomjernog turizma	+1
4.3. Unapređenje sustava praćenja podataka	0

aktivnost unutar prioritnog područja	utjecaj SOT na ekološku mrežu
unapređenje sustava prikupljanja podataka	0
4.4. Odgovor na promjene trendova i potreba	0
podizanje svijesti o novim trendovima na razini upravljanja destinacijom	0
4.5. Jačanje mehanizama za osiguravanje sigurnosti	0
aktivnosti podizanja sigurnosti turista	0

1.11.1.1 1.1. Razvoj uravnoteženijeg i uključivog turizma

Prioritetno područje 1.1. *Razvoj uravnoteženijeg i uključivog turizma* uključuje aktivnosti izgradnje turističke i s turizmom vezane infrastrukture i unapređenje turističke ponude s ciljem povećanja broja turista u Kontinentalnoj Hrvatskoj, uz istovremeno smanjenje prekomjernog/sezonalnog turizma (koje je prvenstveno vezano uz obalno i priobalno područje), odnosno razvoj cjelogodišnjeg turizma na cijelom području Republike Hrvatske. Prioritetno područje može uključivati vrlo široki spektar aktivnosti i infrastrukture, dok će se posebni naglasak staviti na razvoj zdravstvenog turizma. Planirane aktivnosti mogu se provoditi na čitavom teritoriju RH a time i unutar svih područja ekološke mreže te je stoga i negativan utjecaj moguć na sva područja. Uslijed izgradnje infrastrukture negativan utjecaj je moguć zbog degradacije, fragmentacije i/ili gubitka ciljnih staništa odnosno staništa ciljnih vrsta. Osim direktnog utjecaja u vidu degradacije, fragmentacije i/ili gubitka staništa, tijekom korištenja infrastrukture i zbog povećanja broja turista može se očekivati i povećanje emisija buke, svjetlosti, vibracija i onečišćujućih tvari u zrak, vodu i tlo. Navedeno povećanje antropogenog pritiska na okoliš može negativno utjecati na kvalitetu ciljnih staništa i staništa ciljnih vrsta, a što se može negativno odraziti i na njihove ciljeve očuvanja. Povećanje antropogenog pritiska i prisutnosti ljudi može uzrokovati i uznemiravanje i stradavanje ciljnih vrsta, čime može doći do utjecaja na razmnožavanje i podizanje mladih te posljedično smanjenja populacija životinjskih ciljnih vrsta.

Dio planiranih aktivnosti uključuje unapređenje postojeće infrastrukture, odnosno antropogeno utjecanog područja, stoga se procjenjuje kako negativan utjecaj do kojeg može doći njihovom provedbom neće biti značajan. Izgradnjom nove infrastrukture unutar područja ekološke mreže i širenja dosega negativnog antropogenog utjecaja može doći do izraženijeg negativnog utjecaja na ciljne vrste/ciljna staništa i njihove ciljeve očuvanja, a što prvenstveno ovisi o lokaciji te broju i vrsti zahvata odnosno aktivnosti.

Budući da je turizam u RH najviše vezan uz obalno i morsko područje, generalno se može zaključiti kako je i izloženost obalnih i morskih područja ekološke mreže negativnim utjecajima sektora turizma veća u odnosu na ostala područja. Veća izloženost mogućim negativnim utjecajima prisutna je za 301 POVS područje ekološke mreže, za koja je određeno 47 ciljnih stanišnih tipova i 72 ciljne vrste, i 14 POP područja, za koja su određene 83 ciljne vrste. No bez obzira na navedeno, budući da se planirane aktivnosti mogu provoditi na svim područjima ekološke mreže, i negativan utjecaj također je moguć na sva područja ekološke mreže.

Opis prioritetnog područja i planiranih aktivnosti ne sadrži detalje o planiranim zahvatima (tu se prvenstveno misli na lokacije, površinu, vrstu i broj zahvata) te stoga na razini strateške procjene bez navedenih podataka nije moguće detaljnije analizirati moguće utjecaje, odnosno procijeniti koja su područja ekološke mreže kao i ciljne vrste/ciljna staništa osjetljiviji na planirane aktivnosti.

Slijedom navedenog, kako bi se na razini strateške procjene isključila mogućnost značajnih negativnih utjecaja, predložene su sljedeće mjere ublažavanja negativnih utjecaja:

- Izgradnju infrastrukture u najvećoj mogućoj mjeri potrebno je planirati izvan područja rasprostranjenosti ciljnih stanišnih tipova i staništa ciljnih vrsta.

- Izgradnju infrastrukture planirati u potpunosti izvan područja rasprostranjenosti prioriternih ciljnih stanišnih tipova.
- Osigurati očuvanje prirodnih plaža u prirodnom stanju i očuvanje prirodne vegetacije na stijenama.
- Izgradnju infrastrukture je potrebno provoditi uz planiranje odgovarajuće tehnologije pročišćavanja otpadnih voda, u skladu s trenutnim mogućnostima i kapacitetima sustava odvodnje i uskladiti je s planiranim aktivnostima unaprjeđenja sustava.
- Preduvjet za ostvarivanje održivog turizma je određivanje prihvatnog turističkog kapaciteta pojedine destinacije/područja te njegovo pridržavanje prilikom planiranja aktivnosti. Prihvatni (nosivi) kapacitet se definira kao maksimalni broj turističkih korisnika koji istodobno posjećuju turističko mjesto bez neprihvatljivih poremećaja prostorno-fizičkog, biološkog, ekonomskog, društveno-socijalnog i kulturnog okoliša, kao i bez neprihvatljivog smanjenja kvalitete zadovoljstva posjetitelja. Stoga je određivanje prihvatnog turističkog kapaciteta destinacije, koji će u obzir uzeti i svu potrebnu infrastrukturu za boravak turista (promet, vodoopskrba i odvodnja, gospodarenje otpadom, energetika...) prioritet kod planiranja razvoja novih i unaprjeđenja postojećih turističkih destinacija.

Pridržavanjem predloženih mjera ublažavanja i načela održivog razvoja na kojem se temelji predmetna Strategija, a koji se oslanja na ideju prema kojoj razvoj ne smije ugrožavati budućnost dolazećih naraštaja trošenjem neobnovljivih izvora i dugoročnim devastiranjem i onečišćenjem okoliša, uz adekvatno planiranje i smještaj u prostoru nove infrastrukture, negativni utjecaji provedbe ovog prioriternog područja mogu se svesti na prihvatljivu razinu, te se stoga na razini strateške procjene može isključiti mogućnost značajnog negativnog utjecaja na ciljeve očuvanja, ciljne vrste, ciljna staništa i cjelovitost područja ekološke mreže.

1.11.1.2 1.2. Prostorno ravnomjernije raspoređen turistički promet

Prioritetno područje *1.2. Prostorno ravnomjernije raspoređen turistički promet* uključuje iste aktivnosti kao i prioritetno područje *1.1.*, s naglaskom na smanjenje prekomjernog/sezonalnog turizma u priobalnom području RH i razvoj turizma u turistički slabije razvijenim područjima (Kontinentalna i Gorska Hrvatska). Kao i kod prioriternog područja *1.1.*, i ovo prioritetno područje može uključivati vrlo široki spektar aktivnosti i infrastrukture. Slijedom navedenog, mogu se očekivati i isti utjecaji te se predlažu i iste mjere ublažavanja. U odnosu na prioritetno područje *1.1.*, provedba aktivnosti unutar ovog prioriternog područja može dovesti do smanjenja intenziteta postojećih trendova negativnog utjecaja razvoja turizma na obalna i morska područja ekološke mreže, dok s druge strane povećanje turističkih aktivnosti u ostalim područjima RH može u određenoj mjeri povećati intenzitet negativnog utjecaja turizma na područja ekološke mreže u unutrašnjosti. Pridržavanjem predloženih mjera ublažavanja i načela održivog razvoja na kojem se temelji predmetna Strategija procjenjuje se kako negativan utjecaj do kojeg može doći provedbom ovog prioriternog područja neće biti značajan.

1.11.1.3 1.3. Razvoj posebnih oblika turizma i strukturirani razvoj proizvoda

Prioritetno područje 1.3. *Razvoj posebnih oblika turizma i strukturirani razvoj proizvoda* uključuje iste aktivnosti kao i prioritetna područja 1.1. i 1.2. Kod ovog prioritetnog područja naglasak je na razvoju posebnih oblika turizma poput zdravstvenog, enogastronomskog, aktivnog (rekreativnog), kulturnog itd., iako se iste vrste turizma mogu razvijati i kroz prethodna prioritetna područja. Razvoj ovih posebnih oblika turizma također može uključivati vrlo široki spektar aktivnosti i infrastrukture, a ujedno i jednake utjecaje kao prethodna prioritetna područja u vidu degradacije, fragmentacije i/ili gubitka ciljnih staništa i staništa ciljnih vrsta, povećanja antropogenog pritiska putem emisija u okoliš i opterećenja postojećih sustava (vodoopskrba, odvodnja, gospodarenje otpadom...). Slijedom navedenog, mogu se očekivati i isti utjecaji te se predlažu i iste mjere ublažavanja.

Ovo prioritetno područje specificira i poticanje seoskog-agro turizma temeljnog na poljoprivredi koji je potrebno provoditi poticanjem korištenja ekoloških poljoprivrednih proizvoda, što može potaknuti i veću zastupljenost ekološke poljoprivrede na području RH, a čime se općenito mogu očekivati posredni pozitivni utjecaji na sastavnice okoliša zbog smanjenja emisija onečišćujućih tvari u vode i tlo iz sektora poljoprivrede kroz prijelaz s konvencionalne na ekološku. Ekološkom i ekstenzivnom poljoprivrednom mogu se očekivati pozitivni utjecaji na ciljne vrste vezane uz poljoprivredna i travnjačka staništa.

Nadalje, specificira se i poticanje turizma na rijekama i jezerima, nautičkog turizma i turizma vezanog uz morski obalni pojas. Navedene vrste turizma odvijaju se na ekološki vrlo osjetljivim i često ugroženim područjima – kopnenim vodama, moru i obali. Izgradnjom infrastrukture (luke, marine, pristaništa i sl.) može doći do gubitka vodenih/morskih i uz vodu vezanih ciljnih staništa i staništa ciljnih vrsta. S obzirom na dominantno odvijanje aktivnosti turizma na uskom obalnom morskom području, mogu se izdvojiti ciljne vrste i ciljna staništa koji su izloženiji mogućim negativnim utjecajima: 1110 Pješčana dna trajno prekrivena morem, 1120 Naselja posidonije (*Posidonium oceanicae*), 1130 Estuariji, 1140 Muljevita i pješčana dna izložena zraku za vrijeme oseke, 1150 Obalne lagune, 1160 Velike plitke uvale i zaljevi, 1170 Grebeni, 1310 Muljevite obale obrasle vrstama roda *Salicornia* i drugim jednogodišnjim halofitima, 1410 Mediteranske sitine (*Juncetalia maritimi*), 1420 Mediteranska i termoatlantska vegetacija halofilnih grmova (*Sarcocornetea fruticosi*) i 8330 Preplavljene ili dijelom preplavljene morske špilje. Staništa ciljnih vrsta obalnih POVS područja nisu ograničena na uski obalni pojas koji je najizloženiji mogućim utjecajima, te se stoga ovdje ne izdvajaju. Od ciljnih vrsta ptica POP područja izdvajaju se one koje gnijezde uz morsku obalu: eleonarin sokol (*Falco eleonora*), bjeloglavi sup (*Gyps fulvus*), sredozemni galeb (*Larus audouinii*), morski vranac (*Phalacrocorax aristotelis desmarestii*) i gregula (*Puffinus yelkouan*). Što se tiče mogućih utjecaja na POVS i POP područja koja uključuju slatkovodne ekosustave, s obzirom na široki spektar mogućih negativnih utjecaja nije moguće izdvojiti ciljne vrste i ciljna staništa koja su izloženija mogućim utjecajima. Bez obzira na navedeno, budući da opis prioritetnog područja geografski ne određuje prostor gdje se aktivnosti planiraju

provoditi, nije moguće isključiti utjecaj niti na jedno područje ekološke mreže RH koje uključuje vodene ekosustave i uz njih vezane ciljne vrste/ciljna staništa. Osim utjecaja izgradnje infrastrukture, turizam na rijekama i jezerima i nautički turizam negativno utječu na vodeni ekosustav i uz vodu vezane ciljne vrste i staništa unošenjem onečišćujućih tvari u vodeni okoliš (otpad i otpadne vode, kemikalije s plovila, naftni derivati i sl.) i antropogenim emisijama (buka, svjetlost, vibracije), čime dolazi do utjecaja na odvijanje životnih procesa organizama i ponašanje životinja. Slijedom navedenog, kako bi se na strateškoj razini mogla isključiti mogućnost značajnog negativnog utjecaja, nužno je određivanje prihvatnog turističkog kapaciteta pojedine destinacije/područja te njegovo pridržavanje prilikom planiranja aktivnosti. Na ovaj način osigurat će se održivi razvoj turizma i izbjeći značajni negativni utjecaji na ciljne vrste, ciljna staništa, njihove ciljeve očuvanja i cjelovitost područja ekološke mreže.

Pridržavanjem predloženih mjera ublažavanja i načela održivog razvoja na kojem se temelji predmetna Strategija procjenjuje se kako negativan utjecaj do kojeg može doći provedbom ovog prioritarnog područja neće biti značajan.

1.11.1.4 1.4. Unaprjeđenje domaće i međunarodne prometne povezanosti

Prioritetno područje *1.4. Unaprjeđenje domaće i međunarodne prometne povezanosti* uključuje aktivnosti vezane uz unaprjeđenje javnog prijevoza i smanjenje onečišćenja (prvenstveno mora) iz sektora prometa. Smanjenje emisija stakleničkih plinova i onečišćujućih tvari u zrak i vodu iz sektora prometa predstavlja pozitivan utjecaj na sve sastavnice okoliša uključujući i bioraznolikost, stoga se može očekivati i pozitivan utjecaj na ekološku mrežu.

S druge strane, ovim prioritarnim područjem kao i prethodno navedenima želi se postići porast broja turista i razvoj cjelogodišnjeg turizma, što znači da se može očekivati i negativan utjecaj zbog povećanja emisija buke, svjetlosti, vibracija i onečišćujućih tvari u zrak, vodu i tlo, a što općenito predstavlja antropogeni pritisak na okoliš i negativan utjecaj na ciljne vrste i ciljna staništa. Povećanje opterećenja postojećih sustava vodoopskrbe, odvodnje i gospodarenja otpadom također se može negativno odraziti na stanje okoliša i time na ciljne vrste i ciljna staništa. Prioritetno područje može uključivati i aktivnosti izgradnje prometne infrastrukture i širenja postojeće mreže prometnica, uslijed čega se može očekivati negativan utjecaj zbog degradacije, fragmentacije i/ili gubitka ciljnih staništa i staništa ciljnih vrsta, kao i stradavanja životinjskih ciljnih vrsta u koliziji s vozilima. Kako bi se na strateškoj razini mogla isključiti mogućnost značajnog negativnog utjecaja, predlažu se iste mjere ublažavanja kao i kod prethodnih prioritarnih područja. Pridržavanjem predloženih mjera ublažavanja i načela održivog razvoja na kojem se temelji predmetna Strategija procjenjuje se kako negativan utjecaj do kojeg može doći provedbom ovog prioritarnog područja neće biti značajan.

1.11.1.5 1.5. Repozicioniranje Hrvatske kao cjelogodišnje autentične destinacije održivog turizma

Prioritetno područje *1.5. Repozicioniranje Hrvatske kao cjelogodišnje autentične destinacije održivog turizma* ne uključuje aktivnosti izgradnje infrastrukture nego aktivnosti brendiranja i promocije u cilju povećanja broja turista i razvoja cjelogodišnjeg turizma. Povećanjem broja turista, kao i kod prethodnih prioritetnih područja, može se očekivati utjecaj zbog povećanja emisija buke, svjetlosti, vibracija i onečišćujućih tvari u zrak, vodu i tlo, što općenito predstavlja antropogeni pritisak i negativan utjecaj na bioraznolikost, a time i na ciljne vrste i ciljna staništa područja ekološke mreže. Povećanje opterećenja postojećih sustava vodoopskrbe, odvodnje i gospodarenja otpadom također se može negativno odraziti na stanje okoliša i time na ciljne vrste i ciljna staništa. Preduvjet za ostvarivanje održivosti turizma mora biti određivanje prihvatnog turističkog kapaciteta pojedine destinacije/područja te njegovo pridržavanje prilikom planiranja aktivnosti. Stoga je određivanje prihvatnog turističkog kapaciteta destinacije, koji će u obzir uzeti i svu potrebnu infrastrukturu za boravak turista (promet, vodoopskrba i odvodnja, gospodarenje otpadom, energetika...) prioritet kod planiranja razvoja novih i unaprjeđenja postojećih turističkih destinacija. Pridržavanjem predložene mjere ublažavanja i načela održivog razvoja na kojem se temelji predmetna Strategija procjenjuje se kako negativan utjecaj do kojeg može doći provedbom ovog prioritetnog područja neće biti značajan.

1.11.1.6 1.6. Stvaranje boljih uvjeta života i rada

Prioritetno područje *1.6. Stvaranje boljih uvjeta života i rada* uključuje iste aktivnosti kao i prioritetna područja *1.1.*, *1.2.* i *1.3.* odnosno izgradnju turističke infrastrukture, a s ciljem poboljšanja kvalitete života i rada lokalnog stanovništva. Slijedom navedenog, mogu se očekivati i isti negativni utjecaji te se predlažu i iste mjere ublažavanja. S druge strane, prioritetno područje uključuje i aktivnosti korištenja podataka za planiranje, alata za poslovnu inteligenciju, IT alata za upravljanje posjetiteljima i drugih prikladnih alata za smanjenje preopterećenosti turističkih destinacija. Navedeno može rezultirati boljim upravljanjem posjetiteljima i smanjenjem emisija buke, svjetlosti, vibracija i onečišćujućih tvari u zrak, vodu i tlo čime se posredno može očekivati i smanjenje antropogenog pritiska i negativnog utjecaja na okoliš, što se može pozitivno odraziti i na područja ekološke mreže.

1.11.1.7 2.1. Smanjivanje opterećenja iz turizma na sastavnice okoliša i prirodu

Prioritetno područje *2.1. Smanjenje opterećenja iz turizma na sastavnice okoliša i prirodu* uključuje provođenje aktivnosti integralnog upravljanja obalnim područjem i općenito aktivnosti usmjerene na smanjenje negativnog utjecaja turizma na sve sastavnice okoliša, poput smanjenja emisija u okoliš, smanjenja količine otpada, smanjenja potrošnje energije i vode, uvođenja kružnog gospodarstva i sl. Provođenjem navedenih aktivnosti može se očekivati smanjenje negativnog utjecaja sektora turizma na sve

sastavnice okoliša pa tako posredno i na ciljne vrste i ciljna staništa područja ekološke mreže. Integralno upravljanje obalnim područjem je dinamički proces održivog upravljanja i korištenja obalnih područja, uzimajući istodobno u obzir krhkost obalnih ekosustava i krajobraza, raznolikost aktivnosti i korištenja, njihovo međusobno djelovanje, pomorsku usmjerenost pojedinih aktivnosti i korištenja i njihov utjecaj na morske i kopnene dijelove. Primjenom navedenog načina upravljanja također se očekuje smanjenje negativnog utjecaja na ekološku mrežu, budući da su područja ekološke mreže i njezini ciljevi očuvanja jedan od aspekata koji se uzima u obzir kod integralnog upravljanja.

1.11.1.8 2.2. Smanjenje negativnog utjecaja turizma na prostor

Prioritetno područje 2.2. *Smanjenje negativnog utjecaja turizma na prostor* uključuje unaprjeđenje sustava prostornog planiranja uključujući i integralno upravljanje obalnim područjem, racionalno upravljanje prostorom i ostalim prirodnim resursima i sprječavanje pojave prekomjernog turizma, čime se može očekivati smanjenje negativnih utjecaja sektora turizma na bioraznolikost, odnosno okoliš općenito. Integralnim upravljanjem obalnim područjem moguć je pozitivan utjecaj na sva obalna područja ekološke mreže. Unaprjeđenjem sustava prostornog planiranja na cijelom području RH moguć je pozitivan utjecaj na sva područja ekološke mreže RH.

1.11.1.9 2.3. Smanjivanje negativnog međudnosa turizma i klime

Prioritetno područje 2.3. *Smanjenje negativnog međudnosa turizma i klime* uključuje aktivnosti poticanja niskougličnog razvoja (povećanje korištenja obnovljivih izvora energije, povećanje energetske učinkovitosti, povećanje udjela oblika prijevoza s nižim emisijama stakleničkih plinova). Pozitivni utjecaji proizlaze iz smanjenja udjela neobnovljivih izvora energije čime se smanjuju emisije onečišćujućih tvari u okoliš i smanjuje intenzitet klimatskih promjena, a što se pozitivno može odraziti i na ciljne vrste i ciljna staništa svih područja ekološke mreže. Prioritetno područje uključuje i aktivnosti poticanja korištenja obnovljivih izvora energije, što može uključivati postavljanje fotonaponskih panela i revitalizaciju postojećih mlinica i pregrada na rijekama. S obzirom na to da će se poticati postavljanje fotonaponskih panela na izgrađenom području (na krovovima građevina, unutar obuhvata smještajnih objekata i sl.), može se isključiti mogućnost utjecaja ove aktivnosti na ekološku mrežu. Rekonstrukcijom postojećih mlinica, ukoliko će biti planirane promjene visine pregrade i drugih elemenata građevine kojima se povećava doseg utjecaja zahvata, može se očekivati i negativan utjecaj na vodene ciljne vrste uslijed onemogućavanja migracija i fragmentacije staništa. Stoga je obnovu objekata za iskorištavanje potencijala vode u energetske svrhe potrebno provoditi na način da se za smještaj postrojenja koristi postojeća građevina, da se koristi postojeća vodna infrastruktura (vodozahvat), da se ne pogorša hidrološki režim i hidromorfološko stanje vodotoka, da se ne povećava visina eventualne postojeće pregrade odnosno prirodne barijere, da se ne produbljuje korito rijeke ispred i iza pregrade te da se osigura linearna povezanost i neometana uzvodna i nizvodna prohodnost za ribe. Čitava jadranska obala izložena je podizanju razine mora uslijed

klimatskih promjena, što može značajno utjecati na svu infrastrukturu direktno ili indirektno vezanu uz turizam te turizam općenito. Uz obalno područje, pod utjecajem klimatskih promjena i posljedičnog povećanja rizika od poplava je čitavo područje RH. Prilagodba javne i privatne turističke infrastrukture na klimatske promjene u cilju zaštite ljudi, okoliša i imovine uključivat će mjere koja se odnose na pojedinačnu infrastrukturu, bez zadiranja u sustave zaštite od poplava i upravljanje vodama u nadležnosti Hrvatskih voda i utjecaja na vodeni okoliš, stoga se može isključiti mogućnost utjecaja na ekološku mrežu ove aktivnosti. U obrani od poplava mora predlaže se primjenjivanje obalnog odmaka (važna mjera prilagodbe kojom se izbjegava rizik od poplava mora kod planiranja novih građevinskih područja u ranjivim područjima) čime se izbjegava degradiranje prirodnih obala.

1.11.1.10 3.1. Jačanje ljudskih potencijala u turizmu

Prioritetno područje 3.1. *Jačanje ljudskih potencijala u turizmu* ne uključuje aktivnosti koje bi mogle uzrokovati utjecaje na ekološku mrežu.

1.11.1.11 3.2. Unaprjeđenje strukture i kvalitete smještajnih kapaciteta

Prioritetno područje 3.2. *Unaprjeđenje strukture i kvalitete smještajnih kapaciteta* uključuje iste aktivnosti kao i prioritetna područja 1.1., 1.2., 1.3. i 1.6. odnosno izgradnju turističke infrastrukture (investicijski projekti visoke dodatne vrijednosti) u cilju povećanja broja turista i razvoja cjelogodišnjeg turizma. Slijedom navedenog, mogu se očekivati i isti utjecaji te se predlažu i iste mjere ublažavanja. Poticanjem postizanja višeg ekološkog standarda turističkih objekata putem mehanizma oznaka kvalitete mogu se očekivati određeni pozitivni utjecaji na sastavnice okoliša kroz smanjenje potrošnje energenata i vode te smanjenje emisija onečišćujućih tvari u okoliš, a time i posredno pozitivan utjecaj na ciljne vrste i ciljna staništa područja ekološke mreže.

1.11.1.12 3.3 Osiguranje poticajnog poslovnog okruženja

Prioritetno područje 3.3. *Osiguranje poticajnog poslovnog okruženja* ne uključuje aktivnosti koje bi mogle uzrokovati utjecaje na ekološku mrežu. Uspješnom provedbom ovog prioritetnog područja stvara se pozitivno okruženje za provedbu ostalih prioritetnih područja čiji mogući utjecaji su zasebno analizirani.

1.11.1.13 3.4. Poticanje inovacija i digitalne transformacije turizma

Prioritetno područje 3.4. *Poticanje inovacija i digitalne transformacije turizma* uključuje aktivnosti uvođenja kružnog gospodarstva u turizmu, kojim se smanjuje pritisak na okoliš iz sektora gospodarenja otpadom, što se može pozitivno odraziti i na kvalitetu staništa a time i na ciljne vrste i ciljna staništa područja ekološke mreže. Ostale

aktivnosti unutar ovog prioritetnog područja (digitalna transformacija) neće uzrokovati utjecaje na ekološku mrežu.

1.11.1.14 4.1. Unaprjeđenje zakonodavnog okvira

Prioritetno područje 4.1. *Unaprjeđenje zakonodavnog okvira* ne uključuje aktivnosti koje bi mogle uzrokovati direktne utjecaje na ekološku mrežu. Uspješna provedba ovog prioritetnog područja rezultirat će poboljšanjem zakonodavnog okvira čime će se turističke aktivnosti iz ostalih prioritetnih područja usmjeriti prema okolišnoj održivosti, odnosno smanjenom i prihvatljivijem negativnom utjecaju na okoliš.

1.11.1.15 4.2. Unapređenje sustava turističkih zajednica

Prioritetno područje 4.2. *Unapređenje sustava turističkih zajednica* uključuje aktivnosti izrade strategija pametnog i održivog turizma na razini regionalnih destinacija, unaprjeđenja strateškog planiranja i općenito poticanja održivog razvoja sektora turizma te ublažavanje pojave prekomjernog turizma (određivanje prihvatnog kapaciteta destinacije, modernizacija infrastrukture i sl.). Navedene aktivnosti pozitivno će utjecati na okoliš kroz smanjenje emisija onečišćujućih tvari, smanjenje potrošnje energenata i unapređenje sustava planiranja čime se mogu očekivati posredni pozitivni utjecaji i na ekološku mrežu (odnosno smanjenje postojećih trendova antropogenog pritiska i negativnog utjecaja).

1.11.1.16 4.3. Unaprjeđenje sustava praćenja

Prioritetno područje 4.3. *Unaprjeđenje sustava praćenja* ne uključuje aktivnosti koje bi mogle uzrokovati direktne utjecaje na ekološku mrežu. Kvalitetnim sustavom prikupljanja podataka mogu se stvoriti preduvjeti za smanjenje postojećih negativnih utjecaja sektora turizma na okoliš i ekološku mrežu.

1.11.1.17 4.4. Odgovor na promjene trendova i potreba

Prioritetno područje 4.4. *Odgovor na promjene trendova i potreba* ne uključuje aktivnosti koje bi mogle uzrokovati utjecaje na ekološku mrežu.

1.11.1.18 4.5. Jačanje mehanizma za osiguravanje sigurnosti

Prioritetno područje 4.5. *Jačanje mehanizama za osiguravanje sigurnosti* ne uključuje aktivnosti koje bi mogle uzrokovati utjecaje na ekološku mrežu.

1.11.1.19 Kumulativni utjecaji

Budući da SOT daje okvir za provedbu više aktivnosti i povezanih zahvata, nije moguće isključiti mogućnost pojave kumulativnih utjecaja. Prioritetno područje *1.1. Razvoj uravnoteženijeg i uključivog turizma* uključuje aktivnosti izgradnje turističke i s turizmom vezane infrastrukture i unapređenje turističke ponude s ciljem povećanja broja turista u Kontinentalnoj Hrvatskoj, uz istovremeno smanjenje prekomjernog/sezonalnog turizma (koje je prvenstveno vezano uz obalno i priobalno područje), odnosno razvoj cjelogodišnjeg turizma na cijelom području Republike Hrvatske. Kako ovo prioritetno područje omogućuje provođenje više od jednog zahvata u prostoru, sama priroda utjecaja provedbe prioritetnog područja *1.1.* je kumulativna. Iste vrste utjecaja zbog izgradnje infrastrukture mogu se očekivati i provedbom prioritetnih područja *1.2. Prostorno ravnomjernije raspoređen turistički promet, 1.3. Razvoj posebnih oblika turizma i strukturirani razvoj proizvoda, 1.4. Unaprjeđenje domaće i međunarodne prometne povezanosti, 1.6. Stvaranje boljih uvjeta života i rada i 3.2. Unaprjeđenje strukture i kvalitete smještajnih kapaciteta*, ali i zbog odvijanja turističkih i povezanih djelatnosti (koje uključuju dodatno opterećenje okoliša emisijama onečišćujućih tvari, buke, vibracija, svjetlosti) i opterećenje postojećih sustava vodoopskrbe, odvodnje, energetike, gospodarenja otpadom itd., te je stoga jasno kako će kumulativan utjecaj ovih prioritetnih područja biti veći od pojedinačnih utjecaja svakog prioritetnog područja zasebno.

S druge strane, sva prioritetna područja uključuju aktivnosti promjene postojećih praksi i prilagodbu sektora turizma, dok se kroz čitav SOT naglasak stavlja na održivost temeljenu na zaštiti okoliša, uvažavanjem navedenih kriterija koji sami po sebi uključuju sveobuhvatno i interdisciplinarno promišljanje, analizu mogućih utjecaja na okoliš i prirodu te donošenje kvalitetnih odluka sa svrhom smanjenja negativnog utjecaja turizma na okoliš.

Slijedom navedenog, jasno je kako se pojedinačni utjecaji prioritetnih područja na ekološku mrežu isprepliću te je ukupan utjecaj provedbe SOT zbroj pojedinačnih utjecaja svakog prioritetnog područja. Temeljem provedenih analiza, uz neizostavne određene negativne utjecaje koji su posljedica odvijanja ljudskih aktivnosti u prostoru i vremenu (izgradnja, korištenje prirodnih resursa, emisije u okoliš), zaključujemo kako će ukupan utjecaj provedbe SOT na ekološku mrežu biti prihvatljiv, zbog promicanja nužnih promjena postojećih praksi i prilagodbe sektora turizma.

Budući da je SOT jedan od niza strateških dokumenata u RH koji daje okvir za provedbu aktivnosti koje uzrokuju određene utjecaje na okoliš, ne može se isključiti niti mogućnost kumulativnog utjecaja sa strateškim dokumentima drugih sektora. U odnosu na SOT (odnosno sektor turizma), sektori koji u velikoj mjeri kumulativno utječu na okoliš (i ekološku mrežu) su promet i poljoprivreda. Stoga je kod planiranja razvoja pojedinih sektora neophodna sveobuhvatna i interdisciplinarna analiza postojećeg stanja okoliša, pritisaka i vrijednosti područja gdje se pojedina aktivnost planira provoditi. Navedeno se provodi na razini strateških dokumenata nižeg reda, prostornih planova i samih zahvata.

Slijedom navedenog, a uvažavajući prihvatljive utjecaje koji se mogu očekivati provedbom SOT, uz uvjet provedbe predloženih mjera ublažavanja, može se isključiti mogućnost značajnog kumulativnog utjecaja s drugim strateškim dokumentima RH.

1.12 Prijedlog mjera ublažavanja negativnih utjecaja na ciljne vrste, stanišne tipove i ciljeve očuvanja te cjelovitost područja ekološke mreže

U tablici u nastavku (Tablica 9) navedene su mjere ublažavanja negativnih utjecaja na ekološku mrežu kako bi se prepoznati mogući negativni utjecaji do kojih može doći provedbom SOT sveli na najmanju moguću razinu.

Tablica 9. Mjere ublažavanja negativnih utjecaja provedbe SOT na ekološku mrežu

r. br.	mjera ublažavanja negativnih utjecaja	prioritetno područje SOT na koji se mjera ublažavanja odnosi
1.	Izgradnju infrastrukture u najvećoj mogućoj mjeri planirati izvan područja rasprostranjenosti ciljnih stanišnih tipova i staništa ciljnih vrsta.	1.1. Razvoj uravnoteženijeg i uključivog turizma 1.2. Prostorno ravnomjernije raspoređen turistički promet 1.3. Razvoj posebnih oblika turizma i strukturirani razvoj proizvoda 1.4. Unaprjeđenje domaće i međunarodne prometne povezanosti 1.6. Stvaranje boljih uvjeta života i rada 3.2. Unaprjeđenje strukture i kvalitete smještajnih kapaciteta
2.	Izgradnju infrastrukture planirati u potpunosti izvan područja rasprostranjenosti prioritetnih ciljnih stanišnih tipova.	1.1. Razvoj uravnoteženijeg i uključivog turizma 1.2. Prostorno ravnomjernije raspoređen turistički promet 1.3. Razvoj posebnih oblika turizma i strukturirani razvoj proizvoda 1.4. Unaprjeđenje domaće i međunarodne prometne povezanosti 1.6. Stvaranje boljih uvjeta života i rada 3.2. Unaprjeđenje strukture i kvalitete smještajnih kapaciteta
3.	Osigurati očuvanje prirodnih plaža u prirodnom stanju i očuvanje prirodne vegetacije na stijenama.	1.1. Razvoj uravnoteženijeg i uključivog turizma 1.2. Prostorno ravnomjernije raspoređen turistički promet 1.3. Razvoj posebnih oblika turizma i strukturirani razvoj proizvoda

r. br.	mjera ublažavanja negativnih utjecaja	prioritetno područje SOT na koji se mjera ublažavanja odnosi
		1.4. Unaprjeđenje domaće i međunarodne prometne povezanosti 1.6. Stvaranje boljih uvjeta života i rada 3.2. Unaprjeđenje strukture i kvalitete smještajnih kapaciteta
4.	Izgradnju infrastrukture provoditi uz planiranje odgovarajuće tehnologije pročišćavanja otpadnih voda, u skladu s trenutnim mogućnostima i kapacitetima sustava odvodnje i uskladiti je s planiranim aktivnostima unaprjeđenja sustava	1.1. Razvoj uravnoteženijeg i uključivog turizma 1.2. Prostorno ravnomjernije raspoređen turistički promet 1.3. Razvoj posebnih oblika turizma i strukturirani razvoj proizvoda 1.4. Unaprjeđenje domaće i međunarodne prometne povezanosti 1.6. Stvaranje boljih uvjeta života i rada 3.2. Unaprjeđenje strukture i kvalitete smještajnih kapaciteta
5	Odrediti prihvatni turistički kapacitet destinacije/područja, koji će u obzir uzeti i svu potrebnu infrastrukturu za boravak turista (promet, vodoopskrba i odvodnja, gospodarenje otpadom, energetika...).	1.1. Razvoj uravnoteženijeg i uključivog turizma 1.2. Prostorno ravnomjernije raspoređen turistički promet 1.3. Razvoj posebnih oblika turizma i strukturirani razvoj proizvoda 1.4. Unaprjeđenje domaće i međunarodne prometne povezanosti 1.5. Repozicioniranje Hrvatske kao cjelogodišnje autentične destinacije održivog turizma 1.6. Stvaranje boljih uvjeta života i rada 3.2. Unaprjeđenje strukture i kvalitete smještajnih kapaciteta
6	Poticati korištenje ekoloških poljoprivrednih proizvoda u turizmu.	1.3. Razvoj posebnih oblika turizma i strukturirani razvoj proizvoda
7	U obrani od poplava mora gdje god je to moguće primijeniti obalni odmak.	2.3. Smanjenje negativnog međuodnosa turizma i klime
8.	Obnovu objekata za iskorištavanje potencijala vode u energetske svrhe provoditi na način da se za smještaj postrojenja koristi postojeća građevina, da se koristi postojeća vodna infrastruktura (vodozahvat), da se ne pogorša hidrološki režim i hidromorfološko stanje vodotoka, da se ne povećava visina eventualne postojeće pregrade odnosno prirodne barijere, da se ne produbljuje	2.3. Smanjenje negativnog međuodnosa turizma i klime

r. br.	mjera ublažavanja negativnih utjecaja	prioritetno područje SOT na koji se mjera ublažavanja odnosi
	korito rijeke ispred i iza pregrade te da se osigura linearna povezanost i neometana uzvodna i nizvodna prohodnost za ribe	

1.13 Program praćenja stanja ekološke mreže

Provedenim analizama zaključeno je kako se može isključiti mogućnost značajnog negativnog utjecaja provedbe aktivnosti SOT na ekološku mrežu te kako nije potrebno predložiti program praćenja stanja ekološke mreže.

1.14 Zaključak o prihvatljivosti SOT za ekološku mrežu

SOT prepoznaje utjecaje turizma na okoliš i prirodu i temelji se na promjeni postojećih praksi i održivom razvoju u skladu s relevantnim nacionalnim i europskim politikama. Na temelju provedenih analiza, uz uvjet provedbe predloženih mjera ublažavanja negativnih utjecaja, može se isključiti mogućnost značajnog negativnog utjecaja SOT na područja ekološke mreže, ciljeve očuvanja te ciljne vrste i ciljna staništa. Svakako je bitno naglasiti da će se detaljna procjena utjecaja svakog pojedinog zahvata provoditi kroz odgovarajuće postupke procjene utjecaja zahvata na okoliš i ekološku mrežu.